

ORIENTACJA 1:10 000

Januszno



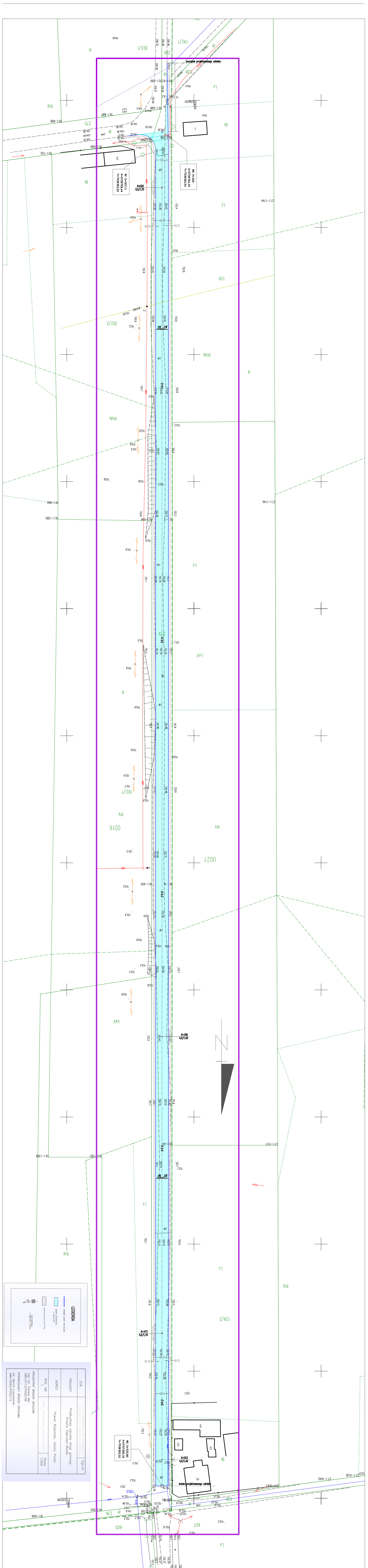
MAPA DO CELÓW PROJEKTOWYCH - wersja wektorowa
pod inwestycję liniową

in sieć: 7,57,25,134,1, 7,57,25,134,3, 7,57,25,182,1, 7,57,25,182,3
Jednostka ewidencyjna: 42502,2 Północ - Gmina
Oznaczenie: 42502,2/016 Kanał Dłgowa
Kata. i. dz. nr 2/3 Pozostałe w budowlach
Liniowy plan gęstości prędkości: 0,000642, 1,200,2019
Układ odniesienia wysokości: Kosciuszko 88
Układ współrzędnych: Próbki punktu: PL-2000
Stwierdzenie z datą: 23.05.2019 r.
Oznaczenie granic: Odcinek uprzednio przebiegał wzdłuż linii
Odcinek granic: Odcinek uprzednio przebiegał wzdłuż linii
Nie wyłącza się strefy w terenie urządzeń podziemnych, które nie zostały zgłoszone
do inwentaryzacji i nie zostały oznaczone w terenie w czasie procesu geodezyjnego i nie zostały
z inwentaryzacji i nie zostały oznaczone w terenie w czasie procesu geodezyjnego i nie zostały

Data opracowania mapy:
01.07.2019 r.

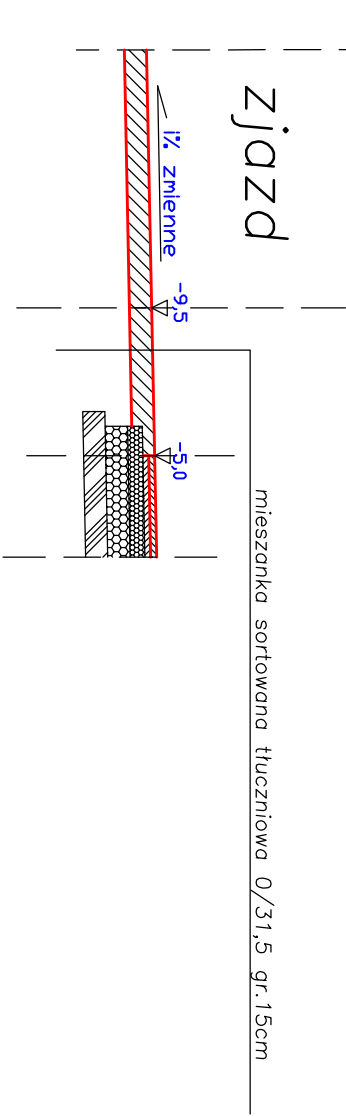
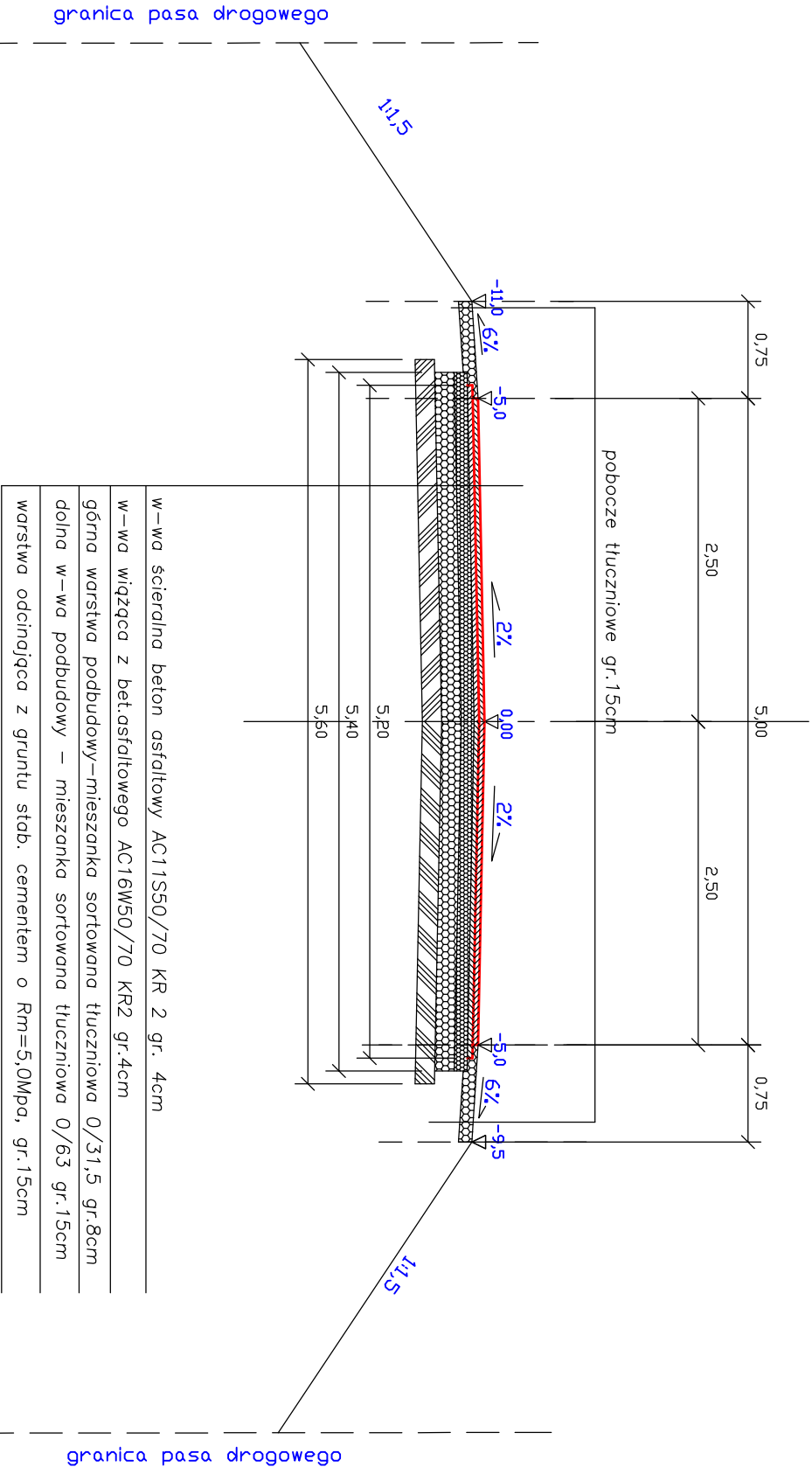
Skala 1:500

.logo_gesprod_lowe.jpg



PRZEKRÓJ KONSTRUKCYJNY

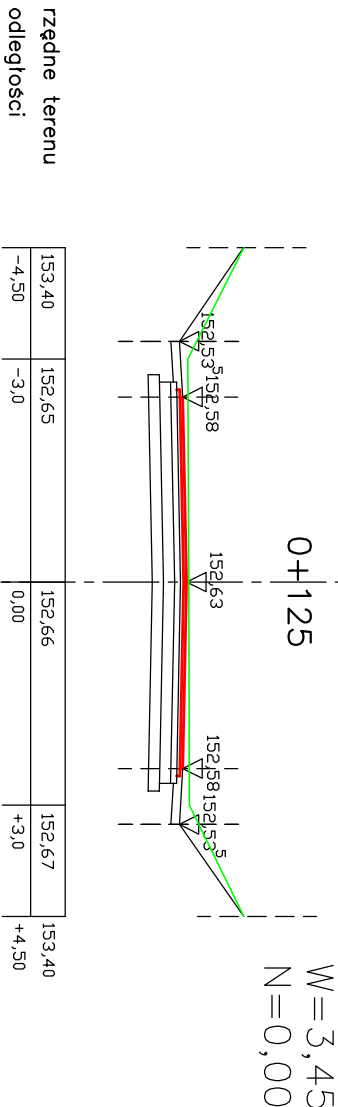
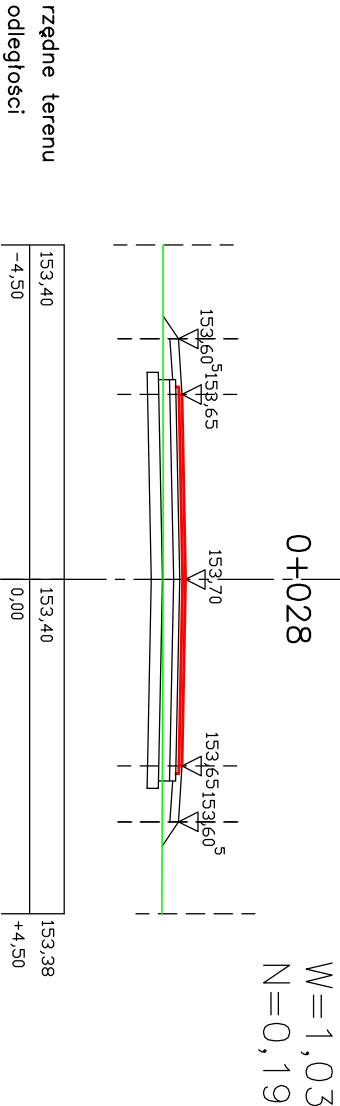
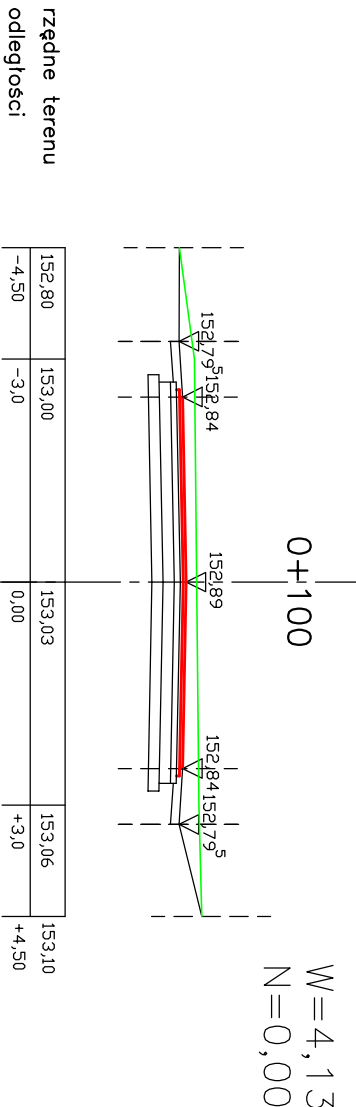
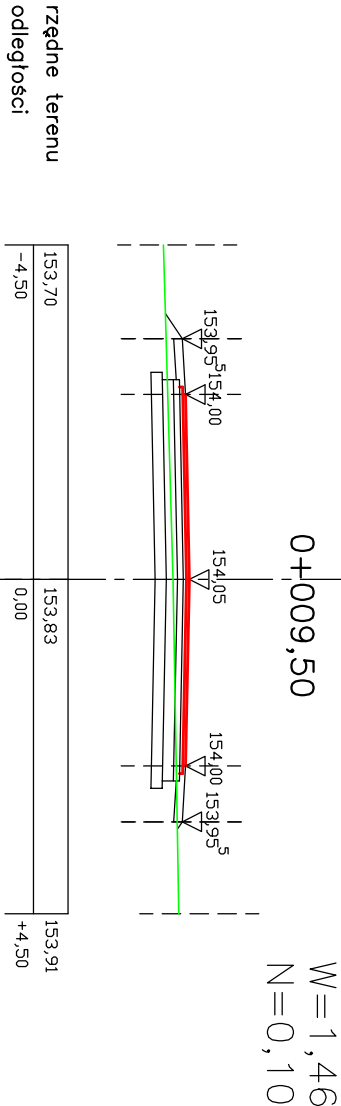
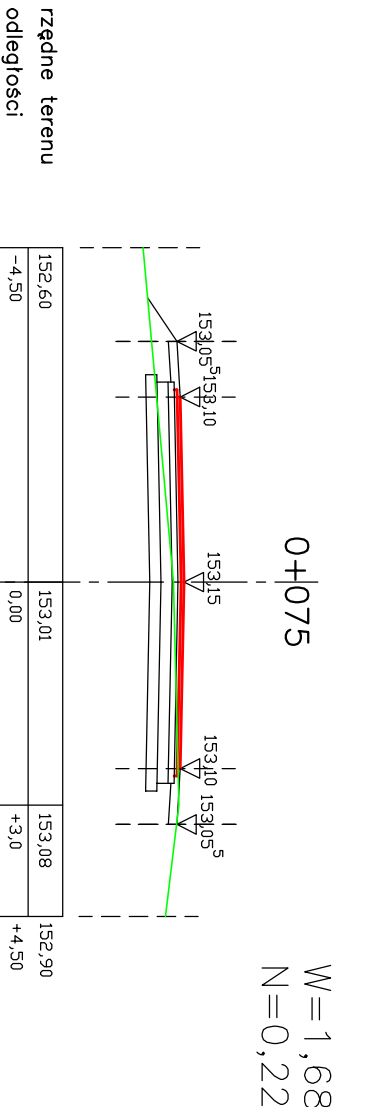
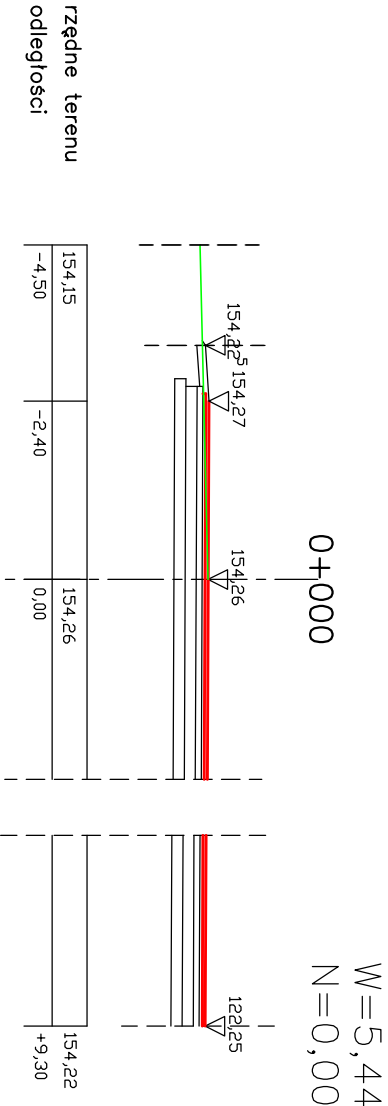
skala 1:50



0+000 – 0+532,85

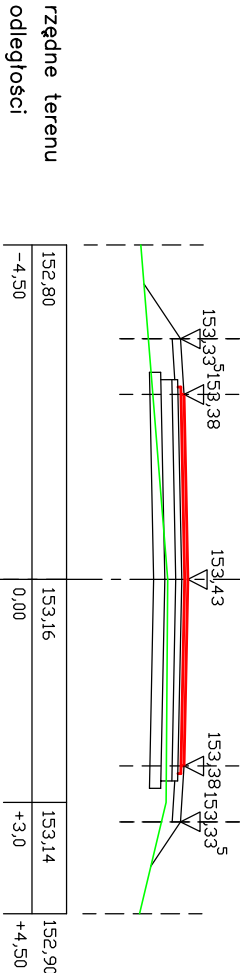
	inż. Marcin Łopuszański ul. Wapienna 17m1, 26–600 Radom		
PROJEKT	Przebudowa odcinka drogi gminnej Krasna Dąbrowa–Bubek		
ADRES	Gmina Pionki, Powiat Radomski		
RYS. NR 3	Przekroje konstrukcyjne	Skala 1:50	
PROJEKTANT	inż. Marcin Łopuszański SWK/0050/P00D/13		
SPRAWDZAJĄCY	mgr inż. Tomasz Maj SWK/0113/P00D/08		

Przekroje poprzeczne
skala 1:100



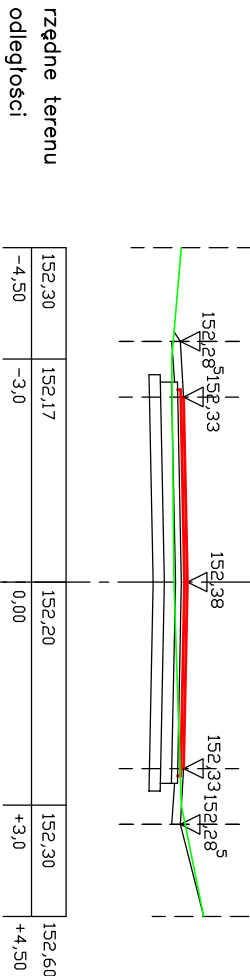
0+053

W=0,88
N=0,46

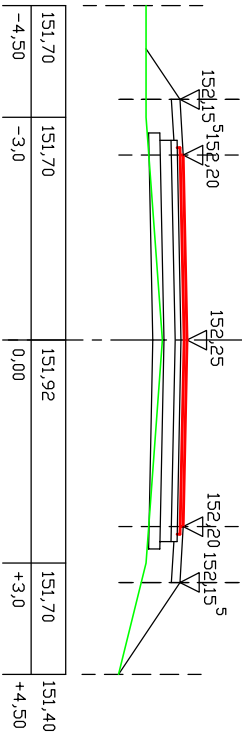


0+150

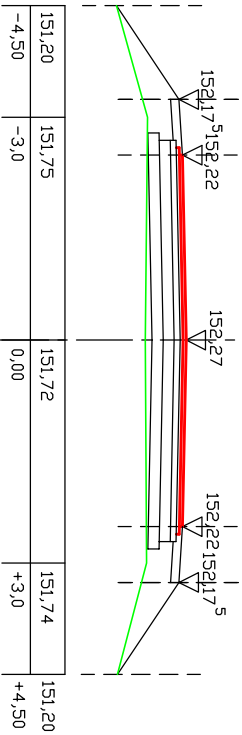
W=2,00
N=0,01



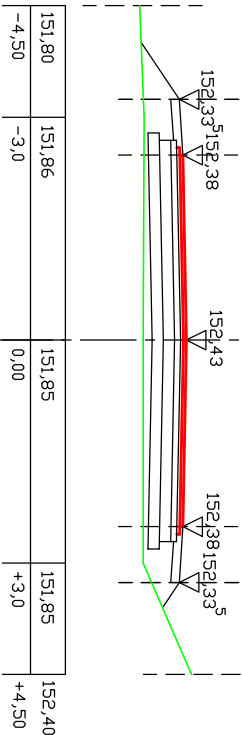
0+174
W=0,44
N=0,83



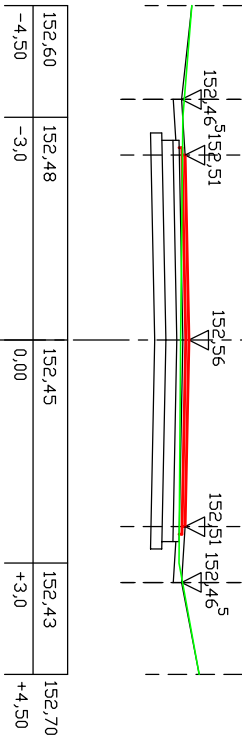
0+202
W=0,00
N=1,25



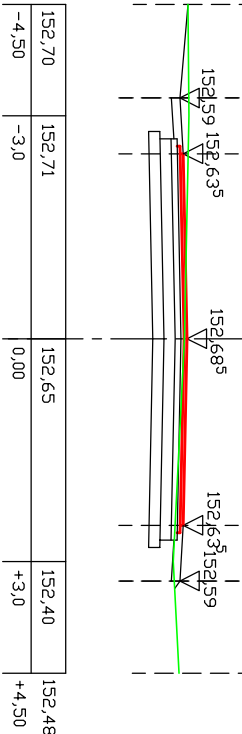
0+233
W=0,00
N=1,17



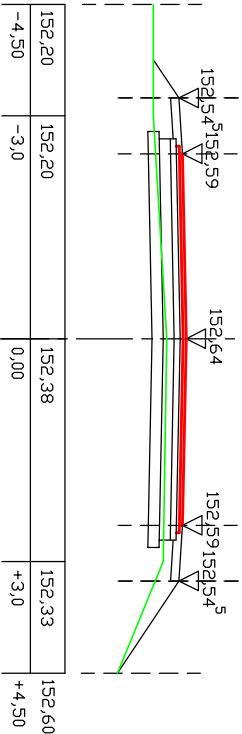
0+258
W=2,45
N=0,00



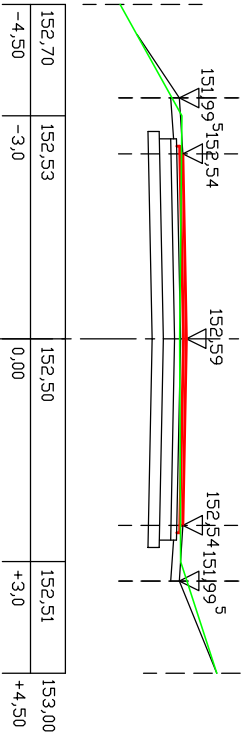
0+283
W=2,57
N=0,01



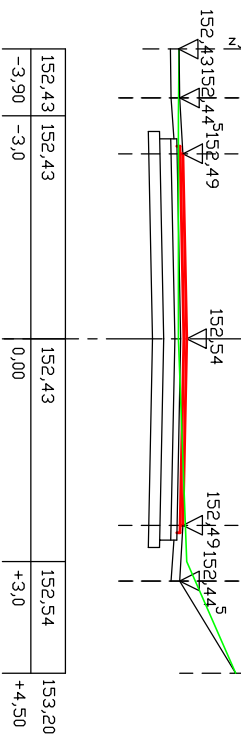
0+306
W=0,98
N=0,48

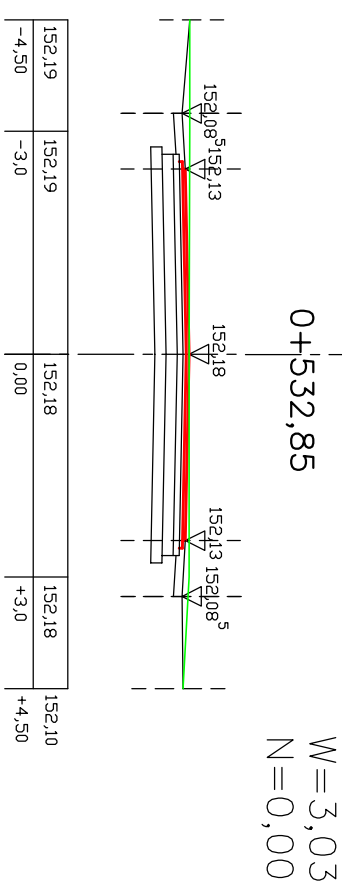
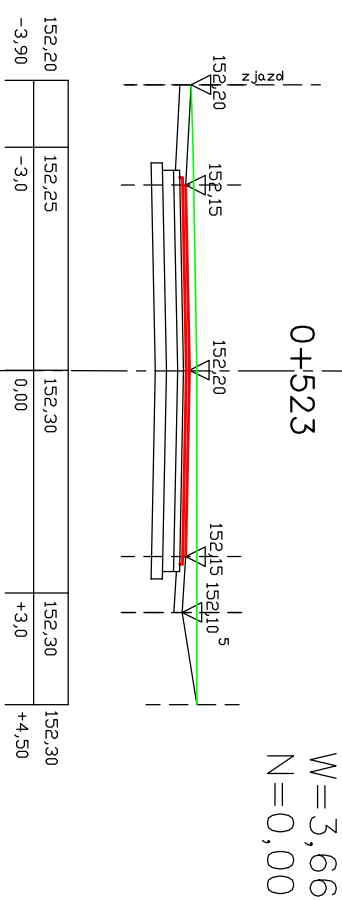
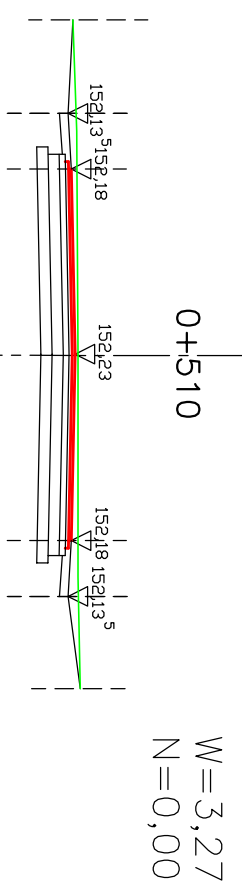
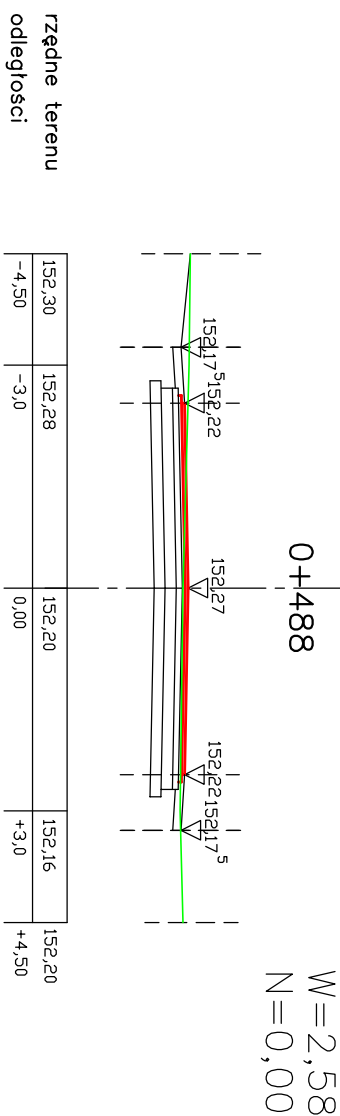
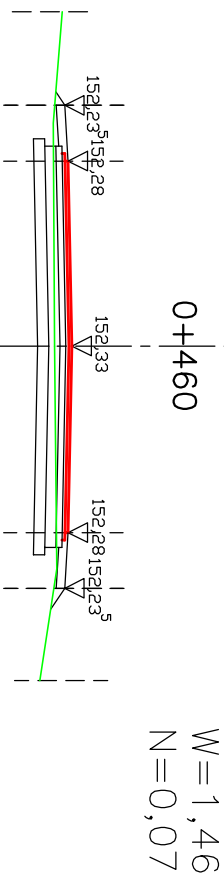
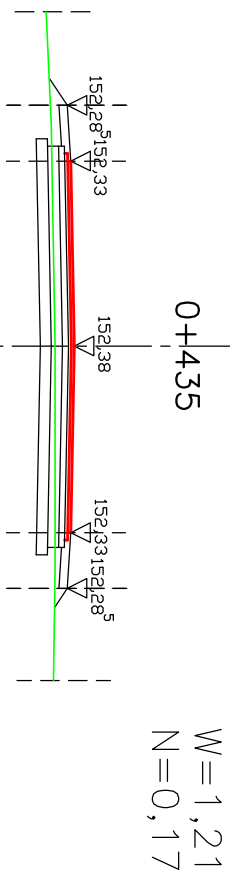
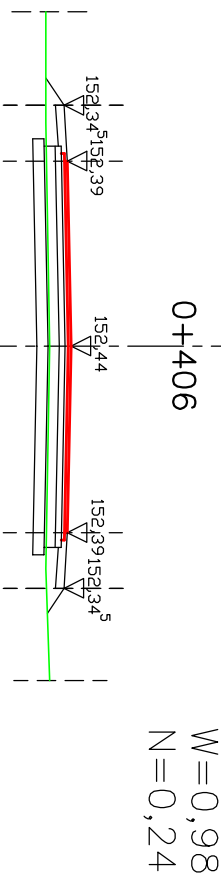
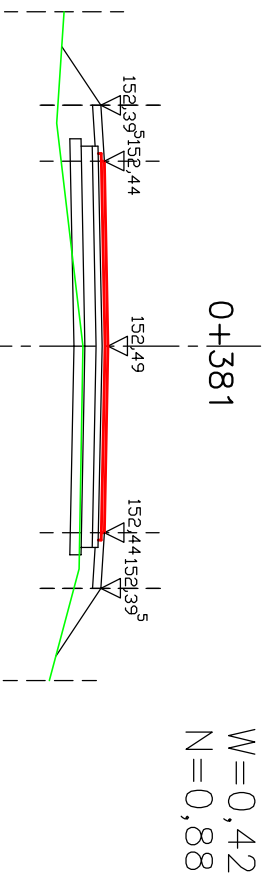


0+328
W=2,44
N=0,04



0+356
W=2,53
N=0,00

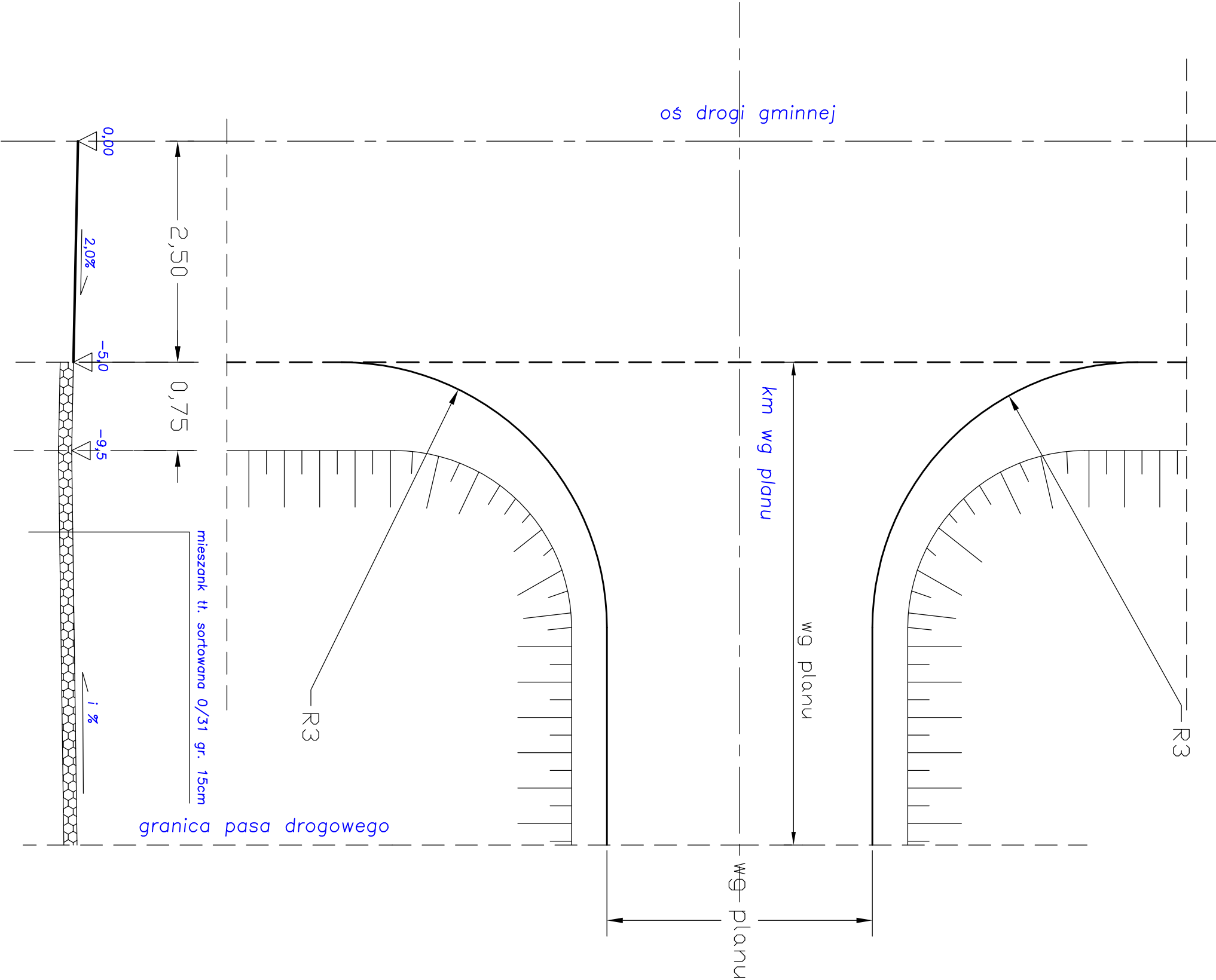




		inż. Marcin Łopuszański ul. Wapienna 17/1, 26-600 Radom	
PROJEKT		Przebudowa odcinka drogi gminnej Krasna Dąbrowa-Bubek	
ADRES		Gmina Pionki, Powiat Radomski	
RYS. NR 4	Przekroje poprzeczne	Skala 1:100	

ZJAZD INDYWIDUALNY

SKALA 1:50



	Marcin Łopuszański ul. Wapienna 17m1 26-600 Radom		Egz.nr
PROJEKT	Przebudowa odcinka drogi gminnej Krasna Dąbrowa-Bubek		
ADRES	Gmina Pionki, Powiat Radomski		
RYS. NR	5	zjazd indywidualny	Skala 1:50
PROJEKTANT inż. Marcin Łopuszański SWK/0050/P00D/13			
SPRAWDZAJĄCY mgr inż. Tomasz Mój SWK/0113/P00D/08			

TABELA OBJĘTOŚCI ROBÓT ZIEMNYCH
DROGA GMINNA KRASNA DĄBROWA-BUBEK

HEKTOMETR	powierzchnia		powierzchnia średnia		ODLEGŁOŚĆ [m]	OBJĘTOŚĆ		zużycie na miejscu [m³]	NADMIAR OBJĘTOŚCI		SUMA ALGEBRAICZNA	
	wykop (+) [m²]	nasyp (-) [m²]	wykop (+) [m²]	nasyp (-) [m²]		wykop (+) [m³]	nasyp (-) [m³]		wykop (+) [m³]	nasyp (-) [m³]	wykop (+) [m³]	nasyp (-) [m³]
1	2	3	4	5	6,00	7	8	9	10	11	12	13
0+ 000	5,44	0,00	3,45	0,15	9,50	32,78	1,38	1,38	31,40		31,40	
0+ 009,5	1,46	0,10										
0+ 028	1,03	0,19	1,25	0,15	18,50	23,03	2,68	2,68	20,35		51,75	
0+ 053	0,88	0,46	0,96	0,33	25,00	23,88	8,13	8,13	15,75		67,50	
0+ 075	1,68	0,22	1,28	0,34	22,00	28,16	7,48	7,48	20,68		88,18	
0+ 100	4,13	0,00	2,91	0,11	25,00	72,63	2,75	2,75	69,88		158,05	
0+ 125	3,45	0,00	3,79	0,00	25,00	94,75	0,00	0,00	94,75		252,80	
0+ 150	2,00	0,01	2,73	0,01	25,00	68,13	0,13	0,13	68,00		320,80	
0+ 174	0,44	0,83	1,22	0,42	24,00	29,28	10,08	10,08	19,20		340,00	
0+ 202	0,00	1,25	0,22	1,04	28,00	6,16	29,12	6,16		22,96	317,04	
0+ 233	0,00	1,17	0,00	1,21	31,00	0,00	37,51	0,00		37,51	279,53	
0+ 258	2,45	0,00	1,23	0,59	25,00	30,63	14,63	14,63	16,00		295,53	
0+ 283	2,57	0,01	2,51	0,01	25,00	62,75	0,13	0,13	62,63		358,16	
0+ 306	0,98	0,48	1,78	0,25	23,00	40,83	5,64	5,64	35,19		393,35	
0+ 328	2,44	0,04	1,71	0,26	22,00	37,62	5,72	5,72	31,90		425,25	
0+ 356	2,53	0,00	2,49	0,02	28,00	69,58	0,56	0,56	69,02		494,27	
0+ 381	0,42	0,88	1,48	0,44	25,00	36,88	11,00	11,00	25,88		520,14	
0+ 406	0,98	0,24	0,70	0,56	25,00	17,50	14,00	14,00	3,50		523,64	
0+ 435	1,21	0,17	1,10	0,21	29,00	31,76	5,95	5,95	25,81		549,45	
0+ 460	1,46	0,07	1,34	0,12	25,00	33,38	3,00	3,00	30,38		579,83	
0+ 488	2,58	0,00	2,02	0,04	28,00	56,56	0,98	0,98	55,58		635,41	
0+ 510	3,27	0,00	2,93	0,00	22,00	64,35	0,00	0,00	64,35		699,76	
0+ 523	3,66	0,00	3,47	0,00	13,00	45,05	0,00	0,00	45,05		744,80	
0+ 532,85	3,03	0,00	3,35	0,00	9,85	32,95	0,00	0,00	32,95		777,75	
					532,85	938,59	160,84	100,37	838,22	60,47		