ORIENTACJA 1:10 000

MAPA DO CELÓW PROJEKTOWYCH - wersja wektorowa

pod inwestycję liniową

nr wskaz: 7.157.25.13.4.1, 7.157.25.13.4.3, 7.157.25.16.2.1, 7.157.25.18.2.3
Jednostka ewidencyjna: 142506_2 Pionki - Gmina
Obręb: 142506_2.0016 Krasna Dąbrowa
Ark. 1, dz. nr 2751 (oczyszczalnia w działkach)
Identyfikator zgłoszenia pracy geodezyjnej: GKN.6642.1.2080.2019
Układ odniesienia wysokości: Kronsztadt 86
Układ współrzędnych prostokątnych płaskich: PL-2000
Sytuacja zgodna z terenem na: 25.06.2019 r.
Oznaczenie granic obszaru będącego przedmiotem aktualizacji
Opis służebności gruntowych: mapa wykonana bez ustalenia obrębów służebnościami gruntowymi
Nie wyłącza się terenów w terenie urządzeń podziemnych, które nie zostały zgłoszone
do inwentaryzacji i nie zostały odnalezione w terenie w czasie procedur geodezyjnych związanych
z aktualizacją bieżącej treści mapy.

\logo_geoid_nowe.jpg	Data opracowania mapy: 01.07.2019 r.	Skala 1:500

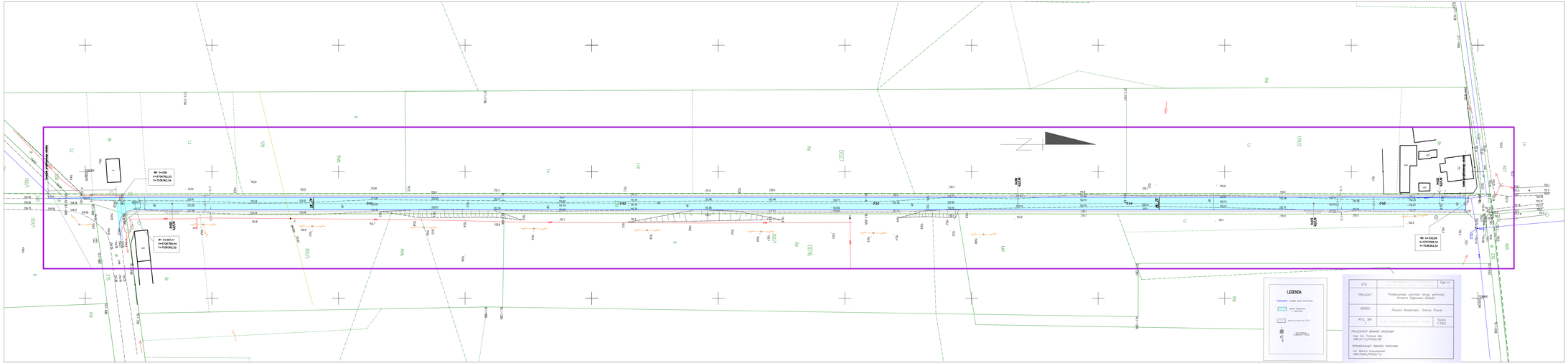

PROFIL PODŁUŻNY ODCINKA DROGI GMINNEJ
Krasna Dąbrowa–Bubek
skala 1:100/1000

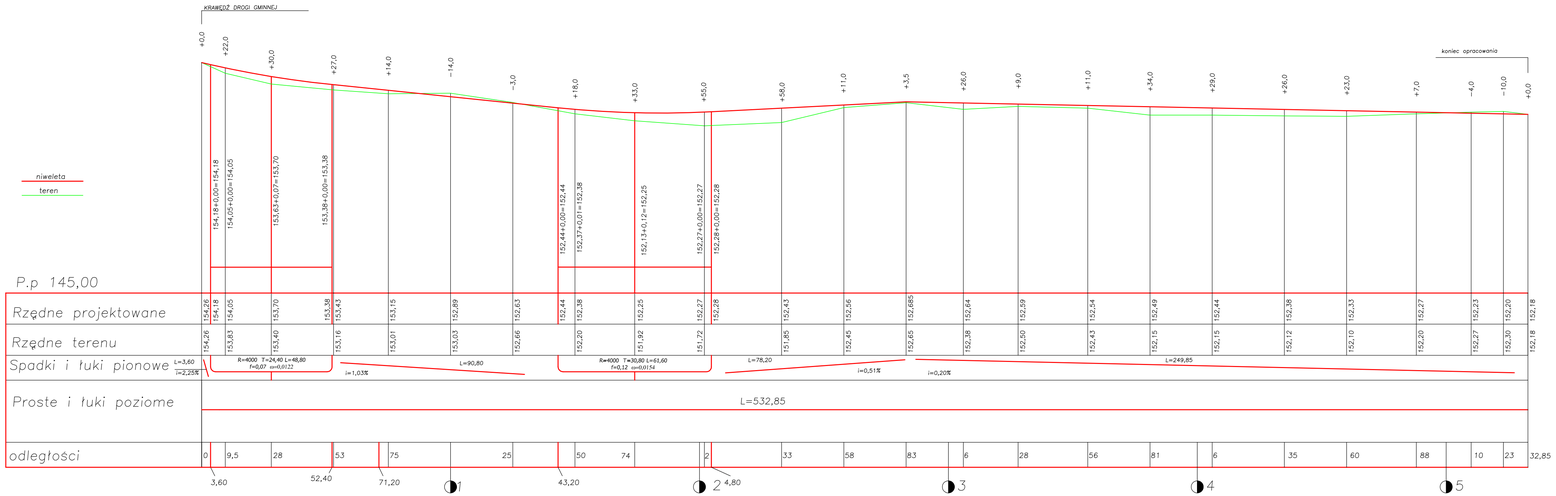

	inż. Marcin Łopuszański ul.Wapienna 17/1, 26–600 Radom	
PROJEKT	Przebudowa odcinka drogi gminnej Krasna Dąbrowa–Bubek	
ADRES	Gmina Pionki, Powiat Radomski	
RYS. NR 2	Profil podłużny	Skala 1:100/1000

PROJEKTANT
inż. Marcin Łopuszański
SWK/0050/POOD/13
SPRAWDZAJĄCY
mgr inż. Tomasz Maj
SWK/0113/POOD/08

PRZEKRÓJ KONSTRUKCYJNY
skala 1:50

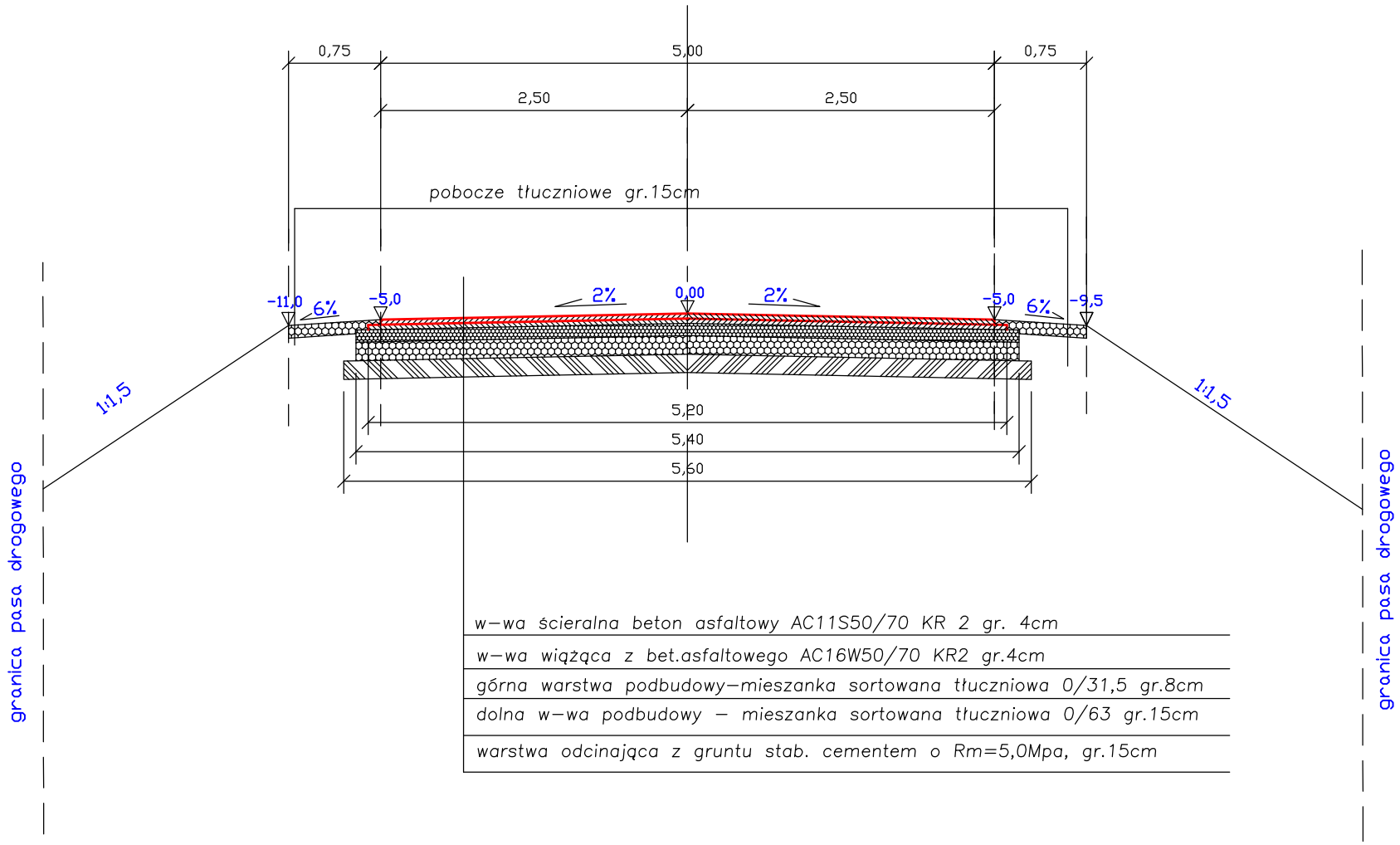

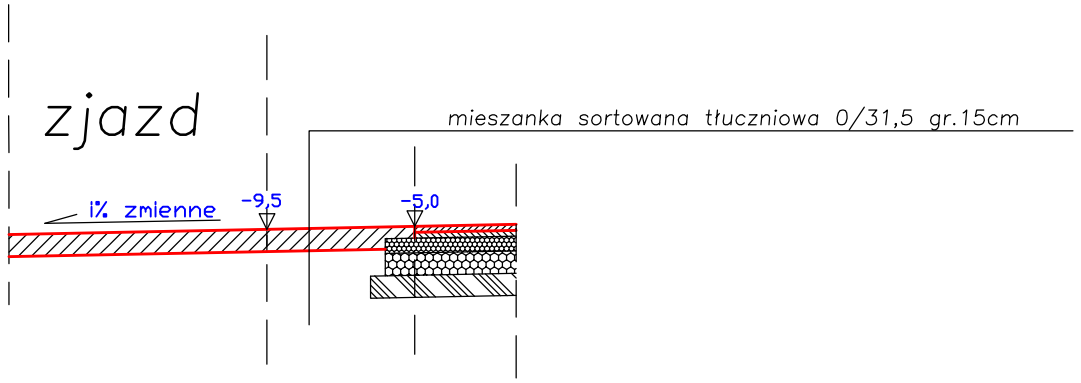

0+000 – 0+532,85

	inż.Marcin Łopuszański ul.Wapienna 17m1, 26-600 Radom	
PROJEKT	Przebudowa odcinka drogi gminnej Krasna Dąbrowa-Bubek	
ADRES	Gmina Pionki, Powiat Radomski	
RYS. NR 3	Przekroje konstrukcyjne	Skala 1:50

PROJEKTANT inż. Marcin Łopuszański
SWK/0050/POOD/13

SPRAWDZAJĄCY mgr inż. Tomasz Maj
SWK/0113/POOD/08

Przekroje poprzeczne
skala 1:100

0+000

W=5,44
N=0,00

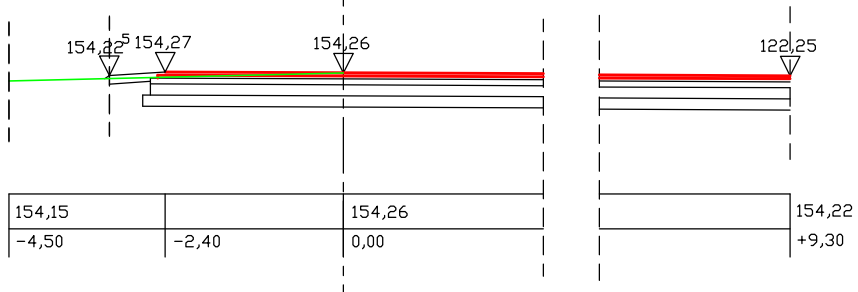

rzędne terenu	154,15		154,26	154,22
odległości	-4,50	-2,40	0,00	+9,30

0+009,50

W=1,46
N=0,10

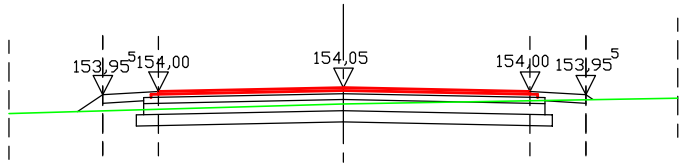

rzędne terenu	153,70	153,83	153,91
odległości	-4,50	0,00	+4,50

0+028

W=1,03
N=0,19

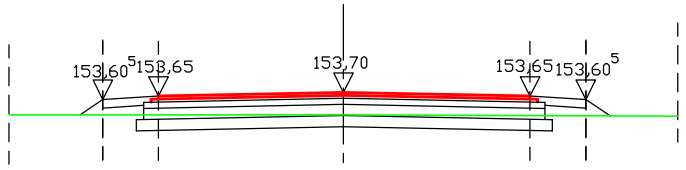

rzędne terenu	153,40	153,40	153,38
odległości	-4,50	0,00	+4,50

0+053

W=0,88
N=0,46

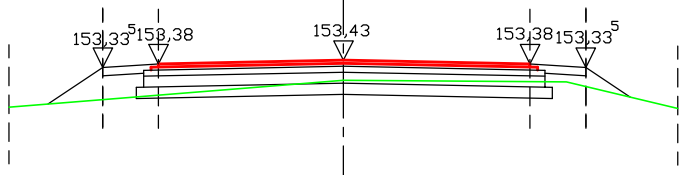

rzędne terenu	152,80	153,16	153,14	152,90
odległości	-4,50	0,00	+3,0	+4,50

0+075

W=1,68
N=0,22

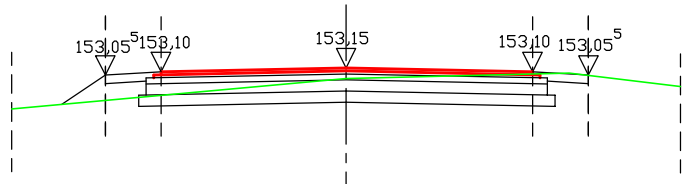

rzędne terenu	152,60	153,01	153,08	152,90
odległości	-4,50	0,00	+3,0	+4,50

0+100

W=4,13
N=0,00

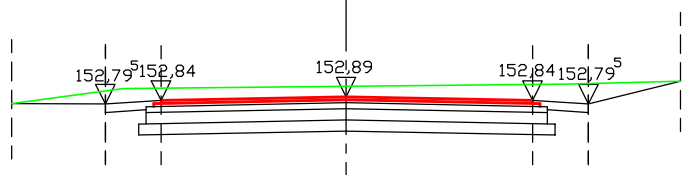

rzędne terenu	152,80	153,00	153,03	153,06	153,10
odległości	-4,50	-3,0	0,00	+3,0	+4,50

0+125

W=3,45
N=0,00

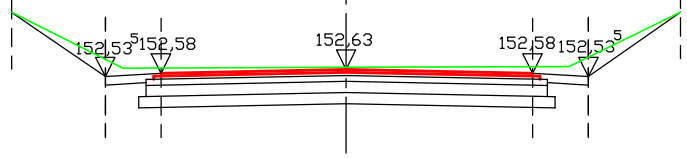

rzędne terenu	153,40	152,65	152,66	152,67	153,40
odległości	-4,50	-3,0	0,00	+3,0	+4,50

0+150

W=2,00
N=0,01

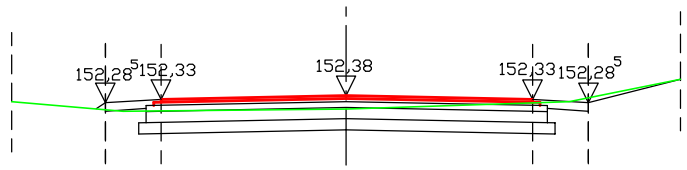

rzędne terenu	152,30	152,17	152,20	152,30	152,60
odległości	-4,50	-3,0	0,00	+3,0	+4,50

0+174

W=0,44
N=0,83

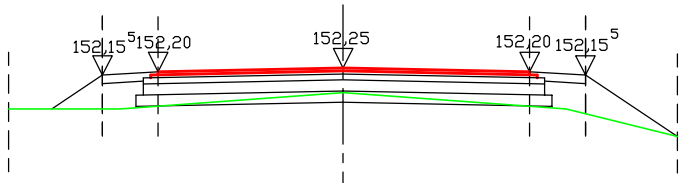

rzędne terenu	151,70	151,70	151,92	151,70	151,40
odległości	−4,50	−3,0	0,00	+3,0	+4,50

0+202

W=0,00
N=1,25

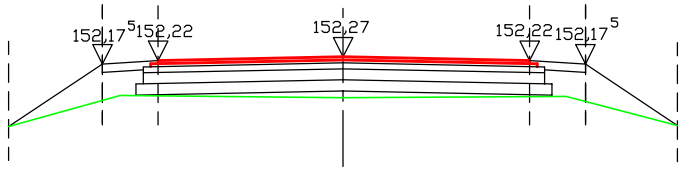

rzędne terenu	151,20	151,75	151,72	151,74	151,20
odległości	−4,50	−3,0	0,00	+3,0	+4,50

0+233

W=0,00
N=1,17

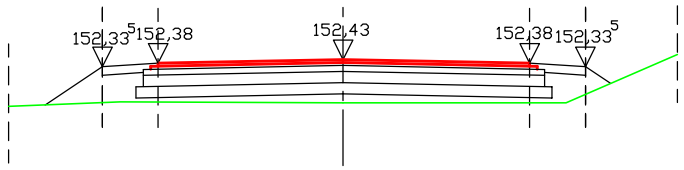

rzędne terenu	151,80	151,86	151,85	151,85	152,40
odległości	−4,50	−3,0	0,00	+3,0	+4,50

0+258

W=2,45
N=0,00

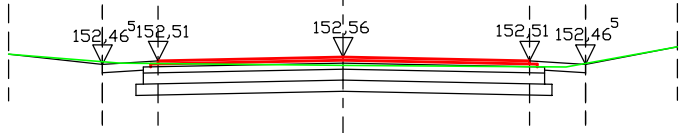

rzędne terenu	152,60	152,48	152,45	152,43	152,70
odległości	−4,50	−3,0	0,00	+3,0	+4,50

0+283

W=2,57
N=0,01

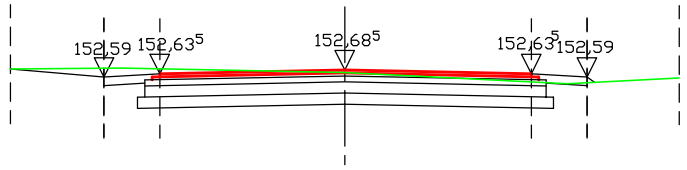

rzędne terenu	152,70	152,71	152,65	152,40	152,48
odległości	−4,50	−3,0	0,00	+3,0	+4,50

0+306

W=0,98
N=0,48

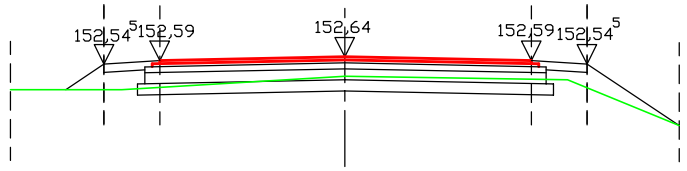

rzędne terenu	152,20	152,20	152,38	152,33	152,60
odległości	−4,50	−3,0	0,00	+3,0	+4,50

0+328

W=2,44
N=0,04

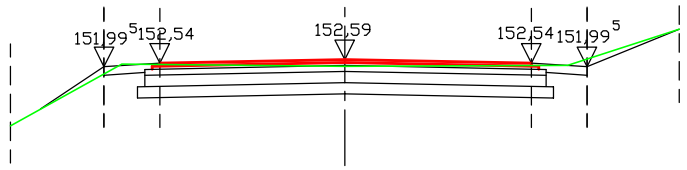

rzędne terenu	152,70	152,53	152,50	152,51	153,00
odległości	−4,50	−3,0	0,00	+3,0	+4,50

0+356

W=2,53
N=0,00

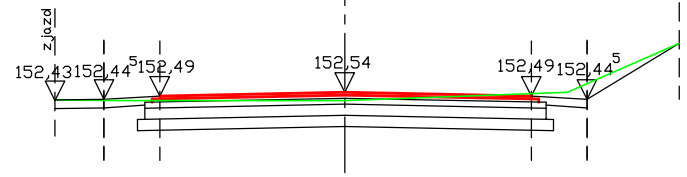

rzędne terenu	152,43	152,43	152,43	152,54	153,20
odległości	−3,90	−3,0	0,00	+3,0	+4,50

0+381

W=0,42
N=0,88

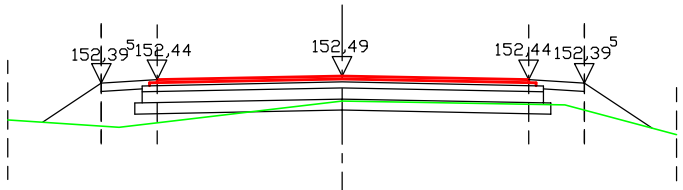

rzędne terenu	151,90	151,80	152,15	152,10	151,70
odległości	−4,50	−3,0	0,00	+3,0	+4,50

0+406

W=0,98
N=0,24

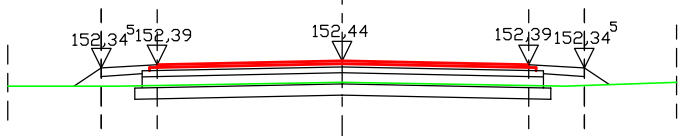

rzędne terenu	152,10	152,10	152,15	152,10	152,15
odległości	−4,50	−3,0	0,00	+3,0	+4,50

0+435

W=1,21
N=0,17

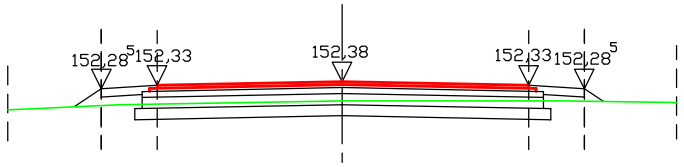

rzędne terenu	152,00	152,07	152,12	152,12	152,10
odległości	−4,50	−3,0	0,00	+3,0	+4,50

0+460

W=1,46
N=0,07

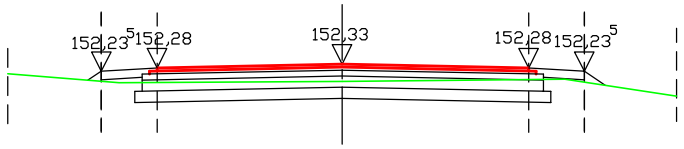

rzędne terenu	152,20	152,08	152,10	152,13	151,90
odległości	−4,50	−3,0	0,00	+3,0	+4,50

0+488

W=2,58
N=0,00

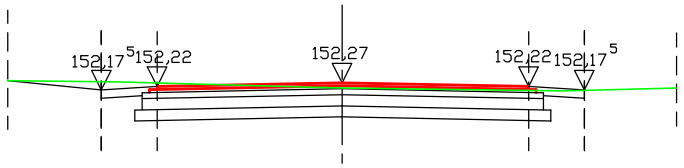

rzędne terenu	152,30	152,28	152,20	152,16	152,20
odległości	−4,50	−3,0	0,00	+3,0	+4,50

0+510

W=3,27
N=0,00

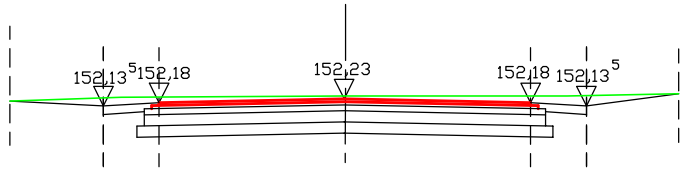

rzędne terenu	152,20	152,25	152,27	152,27	152,30
odległości	−4,50	−3,0	0,00	+3,0	+4,50

0+523

W=3,66
N=0,00

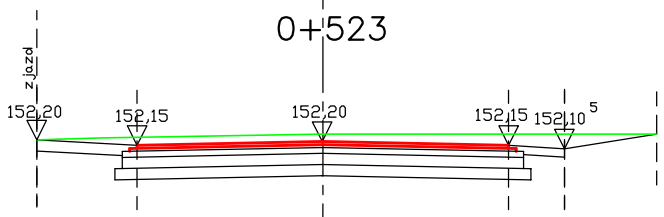

rzędne terenu	152,20	152,25	152,30	152,30	152,30
odległości	−3,90	−3,0	0,00	+3,0	+4,50

0+532,85

W=3,03
N=0,00

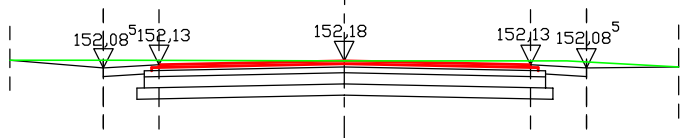

rzędne terenu	152,19	152,19	152,18	152,18	152,10
odległości	−4,50	−3,0	0,00	+3,0	+4,50

	inż. Marcin Łopuszański ul.Wapienna 17/1, 26–600 Radom	
PROJEKT	Przebudowa odcinka drogi gminnej Krasna Dąbrowa–Bubek	
ADRES	Gmina Pionki, Powiat Radomski	
RYS. NR 4	Przekroje poprzeczne	Skala 1:100

PROJEKTANT
inż. Marcin Łopuszański
SWK/0050/POOD/13

SPRAWDZAJĄCY
mgr inż. Tomasz Maj
SWK/0113/POOD/08

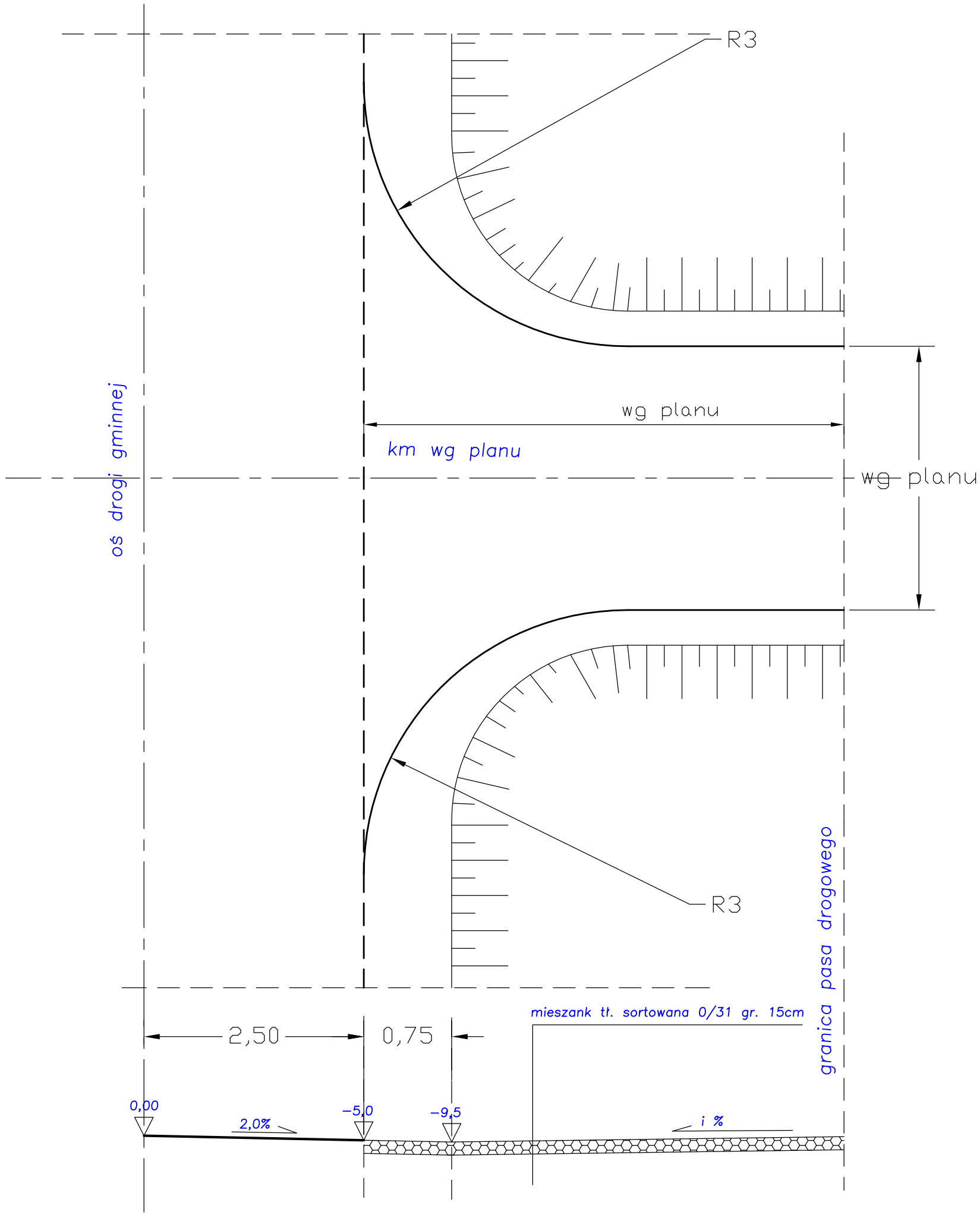

ZJAZD INDYWIDUALNY
SKALA 1:50

	Marcin Łopuszański ul.Wapienna 17m1 26-600 Radom	Egz.nr
PROJEKT	Przebudowa odcinka drogi gminnej Krasna Dąbrowa-Bubek	
ADRES	Gmina Pionki, Powiat Radomski	
RYS. NR 5	zjazd indywidualny	Skala 1:50

PROJEKTANT inż. Marcin Łopuszański
SWK/0050/POOD/13

SPRAWDZAJĄCY
mgr inż. Tomasz Maj SWK/0113/POOD/08

TABELA OBJĘTOŚCI ROBÓT ZIEMNYCH
DROGA GMINNA KRASNA DĄBROWA-BUBEK

HEKTOMETR	powierzchnia		powierzchnia średnia		ODLEGŁOŚĆ	OBJĘTOŚĆ		zużycie na miejscu	NADMIAR OBJĘTOŚCI		SUMA ALGEBRAICZNA	
	wykop (+) [m^2]	nasyp (-) [m^2]	wykop (+) [m^2]	nasyp (-) [m^2]	[m]	wykop (+) [m^3]	nasyp (-) [m^3]	[m^3]	wykop (+) [m^3]	nasyp (-) [m^3]	wykop (+) [m^3]	nasyp (-) [m^3]
1	2	3	4	5	6,00	7	8	9	10	11	12	13
0+ 000	5,44	0,00	3,45	0,15	9,50	32,78	1,38	1,38	31,40		31,40	
0+ 009,5	1,46	0,10	1,25	0,15	18,50	23,03	2,68	2,68	20,35			
0+ 028	1,03	0,19	0,96	0,33	25,00	23,88	8,13	8,13	15,75		51,75	
0+ 053	0,88	0,46	1,28	0,34	22,00	28,16	7,48	7,48	20,68		67,50	
0+ 075	1,68	0,22	2,91	0,11	25,00	72,63	2,75	2,75	69,88		88,18	
0+ 100	4,13	0,00	3,79	0,00	25,00	94,75	0,00	0,00	94,75		158,05	
0+ 125	3,45	0,00	2,73	0,01	25,00	68,13	0,13	0,13	68,00		252,80	
0+ 150	2,00	0,01	1,22	0,42	24,00	29,28	10,08	10,08	19,20		320,80	
0+ 174	0,44	0,83	0,22	1,04	28,00	6,16	29,12	6,16		22,96	340,00	
0+ 202	0,00	1,25	0,00	1,21	31,00	0,00	37,51	0,00		37,51	317,04	
0+ 233	0,00	1,17	1,23	0,59	25,00	30,63	14,63	14,63	16,00		279,53	
0+ 258	2,45	0,00	2,51	0,01	25,00	62,75	0,13	0,13	62,63		295,53	
0+ 283	2,57	0,01	1,78	0,25	23,00	40,83	5,64	5,64	35,19		358,16	
0+ 306	0,98	0,48	1,71	0,26	22,00	37,62	5,72	5,72	31,90		393,35	
0+ 328	2,44	0,04	2,49	0,02	28,00	69,58	0,56	0,56	69,02		425,25	
0+ 356	2,53	0,00	1,48	0,44	25,00	36,88	11,00	11,00	25,88		494,27	
0+ 381	0,42	0,88	0,70	0,56	25,00	17,50	14,00	14,00	3,50		520,14	
0+ 406	0,98	0,24	1,10	0,21	29,00	31,76	5,95	5,95	25,81		523,64	
0+ 435	1,21	0,17	1,34	0,12	25,00	33,38	3,00	3,00	30,38		549,45	
0+ 460	1,46	0,07	2,02	0,04	28,00	56,56	0,98	0,98	55,58		579,83	
0+ 488	2,58	0,00	2,93	0,00	22,00	64,35	0,00	0,00	64,35		635,41	
0+ 510	3,27	0,00	3,47	0,00	13,00	45,05	0,00	0,00	45,05		699,76	
0+ 523	3,66	0,00									744,80	
0+ 532,85	3,03	0,00	3,35	0,00	9,85	32,95	0,00	0,00	32,95		777,75	
					532,85	938,59	160,84	100,37	838,22	60,47		