

W załącznik Nr 9 Zweryfikowana Gminna Ewidencja Zabytków



Autor. Grażyna Rojek

1. The first step in the process of identifying a problem is to define the problem clearly. This involves identifying the symptoms and the underlying causes of the problem.

2. The second step is to gather information about the problem. This involves collecting data and consulting with others who may have experience with the problem.

3. The third step is to analyze the information and identify the root cause of the problem. This involves using logical reasoning and critical thinking to determine the most likely cause of the problem.

4. The fourth step is to develop a plan of action to address the problem. This involves identifying the steps that need to be taken to solve the problem and assigning responsibility for each step.

5. The fifth step is to implement the plan of action. This involves carrying out the steps that have been identified in the plan and monitoring progress to ensure that the problem is being solved.

6. The sixth step is to evaluate the results of the plan of action. This involves assessing the effectiveness of the plan and identifying any areas that need further attention.

7. The seventh step is to document the results of the process. This involves recording the steps that were taken and the results that were achieved, so that the process can be repeated if necessary.

KARTA EWIDENCYJNA OBIEKTU NIERUCHOMEGO NIEWPISANEGO DO REJESTRU ZABYTKÓW

1. Nazwa

Dom mieszkalny

2. Czas powstania

I ćw. XX wieku

3. Miejscowość

Jaroszki

9. Materiały graficzne



4. Adres (ulica, nr posesji)
Nr.44

5. Przynależność administracyjna

Województwo: mazowieckie

Powiat: radomski

Gmina: Pionki

6. Współrzędne geograficzne

Nr 53*30`13.24"E21*21`04.42"

7. Użytkowanie obecne
Własność prywatna

8. Stan zachowania
zły

10. Istniejące zagrożenia, najpilniejsze postulaty konserwatorskie
Brak użytkownika
Brak bieżącego remontu /pielęgnacji

11. Adnotacje o inspekcjach, informacje o zmianach (daty, imiona i nazwiska wypełniających)
brak

12. Opracowanie karty ewidencyjnej (autor, data i podpis)
Autor. Grażyna Rojek ,
data . 4.02.2016 rok

KARTA EWIDENCYJNA OBIEKTU NIERUCHOMEGO NIEWPISANEGO DO REJESTRU ZABYTKÓW

1. Nazwa

Dom mieszkalny

2. Czas powstania

I ćw. XX wieku

3. Miejscowość

Jaśce

9. Materiały graficzne



4. Adres (ulica, nr posesji)
Nr.12

5. Przynależność administracyjna

Województwo: mazowieckie

Powiat: radomski

Gmina: Pionki

6. Współrzędne geograficzne
Nr 51*29`11.18"E21*21`51.40"

7. Użytkowanie obecne
Własność prywatna

8. Stan zachowania
dobry

10. Istniejące zagrożenia, najpilniejsze postulaty konserwatorskie

11. Adnotacje o inspekcjach, informacje o zmianach (daty, imiona i nazwiska wypełniających)
brak

12. Opracowanie karty ewidencyjnej (autor, data i podpis)
Autor. Grażyna Rojek ,
data . 4.02.2016 rok

KARTA EWIDENCYJNA OBIEKTU NIERUCHOMEGO NIEWPISANEGO DO REJESTRU ZABYTKÓW

3. Miejscowość

Augustów

1. Nazwa

Dom mieszkalny

2. Czas powstania

I ćw.XX wieku

9. Materiały graficzne



4. Adres (ulica, nr posesji)

Nr. 1

5. Przynależność administracyjna

Województwo: mazowieckie

Powiat: radomski

Gmina: Pionki

6. Współrzędne geograficzne

14/5

7. Użytkowanie obecne

Własność prywatna

8. Stan zachowania

dobry

10. Istniejące zagrożenia, najpilniejsze postulaty konserwatorskie

11. Adnotacje o inspekcjach, informacje o zmianach (daty, imiona i nazwiska wypełniających)

12. Opracowanie karty ewidencyjnej (autor, data i podpis)

Autor. Grażyna Rojek ,
data . 4.02.2016 rok

KARTA EWIDENCYJNA OBIEKTU NIERUCHOMEGO NIEWPISANEGO DO REJESTRU ZABYTKÓW

3. Miejscowość

Augustów

1. Nazwa

Budynek drewniany wyluszcarnia nasion

2. Czas powstania

Lata 30 –te XX wieku

9. Materiały graficzne



4. Adres (ulica, nr posesji)
Nr.120

5. Przynależność administracyjna

Województwo: mazowieckie

Powiat: radomski

Gmina: Pionki

6. Współrzędne geograficzne

N51°31'53.54"E21°27'59.50"

7. Użytkowanie obecne

Własność: państwowa

Użytkowanie :brak

8. Stan zachowania

dobry

10. Istniejące zagrożenia, najpilniejsze postulaty konserwatorskie

11. Adnotacje o inspekcjach, informacje o zmianach (daty, imiona i nazwiska wypełniających)

W 3 lipca 2015 roku magazyn został wpisany do rejestru zabytków Decyzja nr.606/2015

12. Opracowanie karty ewidencyjnej (autor, data i podpis)

Autor. Grażyna Rojek ,
data . 4.02.2016 rok

KARTA EWIDENCYJNA OBIEKTU NIERUCHOMEGO NIEWPISANEGO DO REJESTRU ZABYTKÓW

3. Miejscowość

Augustów


1. Nazwa

Budynek drewniany magazyn, suszarnia szyszek

2. Czas powstania

Lata 30 –te XX wieku

9. Materiały graficzne



4. Adres (ulica, nr posesji)
Nr.120

5. Przynależność administracyjna

Województwo: mazowieckie

Powiat: radomski

Gmina: Pionki

6. Współrzędne geograficzne

N51°31'53.54"E21°27'59.50"

7. Użytkowanie obecne

Własność :Państwowa

Użytkowanie : brak

8. Stan zachowania

dobry

10. Istniejące zagrożenia, najpilniejsze postulaty konserwatorskie

11. Adnotacje o inspekcjach, informacje o zmianach (daty, imiona i nazwiska wypełniających)

**W 3 lipca 2015 roku magazyn został wpisany do rejestru zabytków
Decyzja nr.606/2015**

12. Opracowanie karty ewidencyjnej (autor, data i podpis)

Autor. Grażyna Rojek ,
data . 4.02.2016 rok

KARTA EWIDENCYJNA OBIEKTU NIERUCHOMEGO NIEWPISANEGO DO REJESTRU ZABYTKÓW

1. Nazwa

Dom mieszkalny

2. Czas powstania

Rok 1900

3. Miejscowość

Brzeziny

9. Materiały graficzne



4. Adres (ulica, nr posesji)

Nr.28

5. Przynależność administracyjna

Województwo: mazowieckie

Powiat: radomski

Gmina: Pionki

6. Współrzędne geograficzne

Numer ewidencyjny 52

7. Użytkowanie obecne

Własność prywatna

8. Stan zachowania

dobry

10. Istniejące zagrożenia, najpilniejsze postulaty konserwatorskie

11. Adnotacje o inspekcjach, informacje o zmianach (daty, imiona i nazwiska wypełniających)

12. Opracowanie karty ewidencyjnej (autor, data i podpis)
Autor. Grażyna Rojek ,
data . 4.02.2016 rok

KARTA EWIDENCYJNA OBIEKTU NIERUCHOMEGO NIEWPISANEGO DO REJESTRU ZABYTKÓW

1. Nazwa

Dom mieszkalny

2. Czas powstania

I ćw. XX wieku

3. Miejscowość

Brzeziny

9. Materiały graficzne



4. Adres (ulica, nr posesji)

Nr.32

5. Przynależność administracyjna

Województwo: mazowieckie

Powiat: radomski

Gmina: Pionki

6. Współrzędne geograficzne

Numer ewidencyjny 53

7. Użytkowanie obecne

Własność prywatna

Użytkowanie – zamieszkały

8. Stan zachowania

dobry

10. Istniejące zagrożenia, najpilniejsze postulaty konserwatorskie

11. Adnotacje o inspekcjach, informacje o zmianach (daty, imiona i nazwiska wypełniających)

Budynek ocieplony pokryty sidingiem

12. Opracowanie karty ewidencyjnej (autor, data i podpis)

Autor. Grażyna Rojek ,
data . 4.02.2016 rok

KARTA EWIDENCYJNA OBIEKTU NIERUCHOMEGO NIEWPISANEGO DO REJESTRU ZABYTKÓW

1. Nazwa

Dom mieszkalny

2. Czas powstania

Rok 1900

3. Miejscowość

Czarna

9. Materiały graficzne



4. Adres (ulica, nr posesji)
Nr.35

5. Przynależność administracyjna

Województwo: mazowieckie

Powiat: radomski

Gmina: Pionki

6. Współrzędne geograficzne
N51°25'37.44"E21°26'27.02

7. Użytkowanie obecne
Własność prywatna

8. Stan zachowania
dobry

10. Istniejące zagrożenia, najpilniejsze postulaty konserwatorskie
brak

11. Adnotacje o inspekcjach, informacje o zmianach (daty, imiona i nazwiska wypełniających)
brak

12. Opracowanie karty ewidencyjnej (autor, data i podpis)
Autor: Grażyna Rojek ,
data . 4.02.2016 rok

KARTA EWIDENCYJNA OBIEKTU NIERUCHOMEGO NIEWPISANEGO DO REJESTRU ZABYTKÓW

3. Miejscowość

Helenów

1. Nazwa

Dom mieszkalny

2. Czas powstania

I ćw. XX wieku

9. Materiały graficzne



4. Adres (ulica, nr posesji)
Nr.52

5. Przynależność administracyjna

Województwo: mazowieckie

Powiat: radomski

Gmina: Pionki

6. Współrzędne geograficzne

Nr 51

7. Użytkowanie obecne

Własność prywatna

8. Stan zachowania

zły

10. Istniejące zagrożenia, najpilniejsze postulaty konserwatorskie
Brak użytkownika
Brak bieżącego remontu /pielęgnacji

11. Adnotacje o inspekcjach, informacje o zmianach (daty, imiona i nazwiska wypełniających)
brak

12. Opracowanie karty ewidencyjnej (autor, data i podpis)
Autor. Grażyna Rojek ,
data . 4.02.2016 rok

KARTA EWIDENCYJNA OBIEKTU NIERUCHOMEGO NIEWPISANEGO DO REJESTRU ZABYTKÓW

1. Nazwa

Dom mieszkalny

2. Czas powstania

I ćw. XX wieku

3. Miejscowość

Jaśce

9. Materiały graficzne



4. Adres (ulica, nr posesji)
Nr. 12

5. Przynależność administracyjna

Województwo: mazowieckie

Powiat: radomski

Gmina: Pionki

6. Współrzędne geograficzne

Nr 51°29'11.18"E21°21'51.40"

7. Użytkowanie obecne

Własność prywatna

8. Stan zachowania

dobry

100

1. The first part of the paper discusses the importance of the study.


2. The second part of the paper discusses the methodology used.

3. The third part of the paper discusses the results of the study.

10. Istniejące zagrożenia, najpilniejsze postulaty konserwatorskie

11. Adnotacje o inspekcjach, informacje o zmianach (daty, imiona i nazwiska wypełniających)
brak

12. Opracowanie karty ewidencyjnej (autor, data i podpis)
Autor. Grażyna Rojek ,
data . 4.02.2016 rok



KARTA EWIDENCYJNA OBIEKTU NIERUCHOMEGO NIEWPISANEGO DO REJESTRU ZABYTKÓW

1. Nazwa

Dom mieszkalny

2. Czas powstania

I ćw. XX wieku

3. Miejscowość

Jaśce

9. Materiały graficzne



4. Adres (ulica, nr posesji)
Nr.41

5. Przynależność administracyjna

Województwo: mazowieckie

Powiat: radomski

Gmina: Pionki

6. Współrzędne geograficzne
Nr 100

7. Użytkowanie obecne
Własność prywatna

8. Stan zachowania
dobry

10. Istniejące zagrożenia, najpilniejsze postulaty konserwatorskie

11. Adnotacje o inspekcjach, informacje o zmianach (daty, imiona i nazwiska wypełniających)
brak

12. Opracowanie karty ewidencyjnej (autor, data i podpis)
Autor. Grażyna Rojek ,
data . 4.02.2016 rok

KARTA EWIDENCYJNA OBIEKTU NIERUCHOMEGO NIEWPISANEGO DO REJESTRU ZABYTKÓW

1. Nazwa

Dwór, częściowo rozebrany

2. Czas powstania

Koniec IX wieku

3. Miejscowość

Jedlnia

9. Materiały graficzne



4. Adres (ulica, nr posesji)

-

5. Przynależność administracyjna

Województwo: mazowieckie

Powiat: radomski

Gmina: Pionki

6. Współrzędne geograficzne

Nr 149/15,115

7. Użytkowanie obecne

Własność prywatna

8. Stan zachowania

Zły , trwała ruina

10. Istniejące zagrożenia, najpilniejsze postulaty konserwatorskie

11. Adnotacje o inspekcjach, informacje o zmianach (daty, imiona i nazwiska wypełniających)
brak

12. Opracowanie karty ewidencyjnej (autor, data i podpis)
Autor. Grażyna Rojek ,
data . 4.02.2016 rok

KARTA EWIDENCYJNA OBIEKTU NIERUCHOMEGO NIEWPISANEGO DO REJESTRU ZABYTKÓW

1. Nazwa

Budynek Szkoły Podstawowej

2. Czas powstania

I ćw. XX wieku

3. Miejscowość

Jedlnia

9. Materiały graficzne



4. Adres (ulica, nr posesji)

-

5. Przynależność administracyjna

Województwo: mazowieckie

Powiat: radomski

Gmina: Pionki

6. Współrzędne geograficzne

N51°27'55.15"E21°21'44.17"

7. Użytkowanie obecne

Własność państwowa –
użytkowanie :oświatowe –szkoła

8. Stan zachowania

Bardzo dobry

10. Istniejące zagrożenia, najpilniejsze postulaty konserwatorskie

11. Adnotacje o inspekcjach, informacje o zmianach (daty, imiona i nazwiska wypełniających)
brak

12. Opracowanie karty ewidencyjnej (autor, data i podpis)
Autor. Grażyna Rojek ,
data . 4.02.2016 rok

KARTA EWIDENCYJNA OBIEKTU NIERUCHOMEGO NIEWPISANEGO DO REJESTRU ZABYTKÓW

1. Nazwa

Obora

2. Czas powstania

I ćw. XX wieku

3. Miejscowość

Jedlnia

9. Materiały graficzne



4. Adres (ulica, nr posesji)

-

Jedlnia 13

5. Przynależność administracyjna

Województwo: mazowieckie

Powiat: radomski

Gmina: Pionki

6. Współrzędne geograficzne

N51°27'40.67"E21°22'51.34"

7. Użytkowanie obecne

Własność prywatna

Użytkowanie : rolnictwo

8. Stan zachowania

Dobry

10. Istniejące zagrożenia, najpilniejsze postulaty konserwatorskie

11. Adnotacje o inspekcjach, informacje o zmianach (daty, imiona i nazwiska wypełniających)
brak

12. Opracowanie karty ewidencyjnej (autor, data i podpis)
Autor. Grażyna Rojek ,
data . 4.02.2016 rok

KARTA EWIDENCYJNA OBIEKTU NIERUCHOMEGO NIEWPISANEGO DO REJESTRU ZABYTKÓW

1. Nazwa

Dom mieszkalny

2. Czas powstania

I ćw. XX wieku

9. Materiały graficzne



3. Miejscowość

Jedlnia

4. Adres (ulica, nr posesji)

-
Jedlnia 25

5. Przynależność administracyjna

Województwo: mazowieckie

Powiat: radomski

Gmina: Pionki

6. Współrzędne geograficzne

N51°27'42.91";E21°22'35.79"

7. Użytkowanie obecne

Własność prywatna

Użytkowanie : mieszkanie

8. Stan zachowania

Dobry

10. Istniejące zagrożenia, najpilniejsze postulaty konserwatorskie

11. Adnotacje o inspekcjach, informacje o zmianach (daty, imiona i nazwiska wypełniających)
brak

12. Opracowanie karty ewidencyjnej (autor, data i podpis)
Autor. Grażyna Rojek ,
data . 4.02.2016 rok

KARTA EWIDENCYJNA OBIEKTU NIERUCHOMEGO NIEWPISANEGO DO REJESTRU ZABYTKÓW

3. Miejscowość

Jedlnia

1. Nazwa

Karczma

2. Czas powstania

I ćw. XX wieku

9. Materiały graficzne



4. Adres (ulica, nr posesji)

-

Jedlnia Kolonia
przy kościele w parafialnym w Jedlni

5. Przynależność administracyjna

Województwo: mazowieckie

Powiat: radomski

Gmina: Pionki

6. Współrzędne geograficzne

N51°28'06.02"E21°21'46.46"

7. Użytkowanie obecne

Własność prywatna

Użytkowanie : brak

8. Stan zachowania

Zaniedbany , zły

10. Istniejące zagrożenia, najpilniejsze postulaty konserwatorskie

11. Adnotacje o inspekcjach, informacje o zmianach (daty, imiona i nazwiska wypełniających)
brak

12. Opracowanie karty ewidencyjnej (autor, data i podpis)
Autor. Grażyna Rojek ,
data . 4.02.2016 rok

**KARTA EWIDENCYJNA OBIEKTU NIERUCHOMEGO
NIEWPISANEGO DO REJESTRU ZABYTKÓW**

3. Miejscowość

Jedlnia

1. Nazwa

Dom mieszkalny –drewniany

2. Czas powstania

I ćw. XX wieku

9. Materiały graficzne



4. Adres (ulica, nr posesji)

-
Jedlnia 33

5. Przynależność administracyjna

Województwo: mazowieckie

Powiat: radomski

Gmina: Pionki

6. Współrzędne geograficzne

361/15

7. Użytkowanie obecne

Własność prywatna

Użytkowanie : mieszkanie

8. Stan zachowania

Dobry

10. Istniejące zagrożenia, najpilniejsze postulaty konserwatorskie

11. Adnotacje o inspekcjach, informacje o zmianach (daty, imiona i nazwiska wypełniających)
brak

12. Opracowanie karty ewidencyjnej (autor, data i podpis)
Autor. Grażyna Rojek ,
data . 4.02.2016 rok

**KARTA EWIDENCYJNA OBIEKTU NIERUCHOMEGO
NIEWPISANEGO DO REJESTRU ZABYTKÓW**

3. Miejscowość

Jedlnia

1. Nazwa

Dom mieszkalny –drewniany

2. Czas powstania

I ćw. XX wieku

9. Materiały graficzne



4. Adres (ulica, nr posesji)

-
Jedlnia 37

5. Przynależność administracyjna

Województwo: mazowieckie

Powiat: radomski

Gmina: Pionki

6. Współrzędne geograficzne

N51°27'44.64"E21°22'23.69"

7. Użytkowanie obecne

Własność prywatna

Użytkowanie : mieszkanie

8. Stan zachowania

Dobry

10. Istniejące zagrożenia, najpilniejsze postulaty konserwatorskie

11. Adnotacje o inspekcjach, informacje o zmianach (daty, imiona i nazwiska wypełniających)
brak

12. Opracowanie karty ewidencyjnej (autor, data i podpis)
Autor. Grażyna Rojek ,
data . 4.02.2016 rok

KARTA EWIDENCYJNA OBIEKTU NIERUCHOMEGO NIEWPISANEGO DO REJESTRU ZABYTKÓW

3. Miejscowość

Jedlnia

1. Nazwa

Dom mieszkalny –drewniany

2. Czas powstania

I ćw. XX wieku

9. Materiały graficzne



4. Adres (ulica, nr posesji)

-
Jedlnia 38

5. Przynależność administracyjna

Województwo: mazowieckie

Powiat: radomski

Gmina: Pionki

6. Współrzędne geograficzne

37

7. Użytkowanie obecne

Własność prywatna

Użytkowanie : brak

8. Stan zachowania

Dobry

10. Istniejące zagrożenia, najpilniejsze postulaty konserwatorskie

11. Adnotacje o inspekcjach, informacje o zmianach (daty, imiona i nazwiska wypełniających)
brak

12. Opracowanie karty ewidencyjnej (autor, data i podpis)
Autor. Grażyna Rojek ,
data . 4.02.2016 rok

**KARTA EWIDENCYJNA OBIEKTU NIERUCHOMEGO
NIEWPISANEGO DO REJESTRU ZABYTKÓW**

3. Miejscowość

Laski

1. Nazwa

Dom mieszkalny –drewniany

2. Czas powstania

I ćw. XX wieku

9. Materiały graficzne



4. Adres (ulica, nr posesji)

-

Laski 48

5. Przynależność administracyjna

Województwo: mazowieckie

Powiat: radomski

Gmina: Pionki

6. Współrzędne geograficzne

N51°21'23.37"E21°30'47.84"

7. Użytkowanie obecne

Własność prywatna

Użytkowanie : mieszkanie

8. Stan zachowania

dobry

10. Istniejące zagrożenia, najpilniejsze postulaty konserwatorskie

11. Adnotacje o inspekcjach, informacje o zmianach (daty, imiona i nazwiska wypełniających)
brak

12. Opracowanie karty ewidencyjnej (autor, data i podpis)
Autor: Grażyna Rojek ,
data . 4.02.2016 rok

**KARTA EWIDENCYJNA OBIEKTU NIERUCHOMEGO
NIEWPISANEGO DO REJESTRU ZABYTKÓW**

3. Miejscowość

Laski

1. Nazwa

Dom mieszkalny –drewniany

2. Czas powstania

I ćw. XX wieku

9. Materiały graficzne



4. Adres (ulica, nr posesji)

-
Laski 93

5. Przynależność administracyjna

Województwo: mazowieckie

Powiat: radomski

Gmina: Pionki

6. Współrzędne geograficzne

272

7. Użytkowanie obecne

Własność prywatna

Użytkowanie : mieszkanie

8. Stan zachowania

dobry

10. Istniejące zagrożenia, najpilniejsze postulaty konserwatorskie

11. Adnotacje o inspekcjach, informacje o zmianach (daty, imiona i nazwiska wypełniających)
brak

12. Opracowanie karty ewidencyjnej (autor, data i podpis)
Autor. Grażyna Rojek ,
data . 4.02.2016 rok

KARTA EWIDENCYJNA OBIEKTU NIERUCHOMEGO NIEWPISANEGO DO REJESTRU ZABYTKÓW

3. Miejscowość

Laski

1. Nazwa

Dom mieszkalny –drewniany

2. Czas powstania

Lata 20 –te XX wieku

9. Materiały graficzne



4. Adres (ulica, nr posesji)

-
Laski 101

5. Przynależność administracyjna

Województwo: mazowieckie

Powiat: radomski

Gmina: Pionki

6. Współrzędne geograficzne

7. Użytkowanie obecne

Własność prywatna

Użytkowanie : brak

8. Stan zachowania

Zły

10. Istniejące zagrożenia, najpilniejsze postulaty konserwatorskie

11. Adnotacje o inspekcjach, informacje o zmianach (daty, imiona i nazwiska wypełniających)
brak

12. Opracowanie karty ewidencyjnej (autor, data i podpis)
Autor. Grażyna Rojek ,
data . 4.02.2016 rok

KARTA EWIDENCYJNA OBIEKTU NIERUCHOMEGO NIEWPISANEGO DO REJESTRU ZABYTKÓW

3. Miejscowość

Marcelów

1. Nazwa

Dom mieszkalny –drewniany

2. Czas powstania

Lata 30 –te XX wieku

9. Materiały graficzne



4. Adres (ulica, nr posesji)

-
Marcelów 6

5. Przynależność administracyjna

Województwo: mazowieckie

Powiat: radomski

Gmina: Pionki

6. Współrzędne geograficzne

N51°25'45.26"E21°25'20.06"

7. Użytkowanie obecne

Własność prywatna

Użytkowanie : mieszkanie

8. Stan zachowania

dobry

10. Istniejące zagrożenia, najpilniejsze postulaty konserwatorskie

11. Adnotacje o inspekcjach, informacje o zmianach (daty, imiona i nazwiska wypełniających)
brak

12. Opracowanie karty ewidencyjnej (autor, data i podpis)
Autor. Grażyna Rojek ,
data . 4.02.2016 rok

KARTA EWIDENCYJNA OBIEKTU NIERUCHOMEGO NIEWPISANEGO DO REJESTRU ZABYTKÓW

3. Miejscowość

Marcelów

1. Nazwa

Stodoła drewniana

2. Czas powstania

Lata 30 -te XX wieku

9. Materiały graficzne



4. Adres (ulica, nr posesji)

-

Marcelów 6

5. Przynależność administracyjna

Województwo: mazowieckie

Powiat: radomski

Gmina: Pionki

6. Współrzędne geograficzne

N51°25'45.26"E21°25'20.06"

7. Użytkowanie obecne

Własność prywatna

Użytkowanie : rolnictwo

8. Stan zachowania

dobry

10. Istniejące zagrożenia, najpilniejsze postulaty konserwatorskie

11. Adnotacje o inspekcjach, informacje o zmianach (daty, imiona i nazwiska wypełniających)
brak

12. Opracowanie karty ewidencyjnej (autor, data i podpis)
Autor. Grażyna Rojek ,
data . 4.02.2016 rok

**KARTA EWIDENCYJNA OBIEKTU NIERUCHOMEGO
NIEWPISANEGO DO REJESTRU ZABYTKÓW**

3. Miejscowość

Marcelów

1. Nazwa

Dom mieszkalny – drewniany

2. Czas powstania

Lata 30 –te XX wieku

9. Materiały graficzne



4. Adres (ulica, nr posesji)

-
Marcelów 27

5. Przynależność administracyjna

Województwo: mazowieckie

Powiat: radomski

Gmina: Pionki

6. Współrzędne geograficzne

N51°26'08.37"E21°24'45.28"

7. Użytkowanie obecne

Własność prywatna

Użytkowanie : rolnictwo

8. Stan zachowania

Dobry budynek ocieplony i pokryty sidingiem

10. Istniejące zagrożenia, najpilniejsze postulaty konserwatorskie

11. Adnotacje o inspekcjach, informacje o zmianach (daty, imiona i nazwiska wypełniających)
brak

12. Opracowanie karty ewidencyjnej (autor, data i podpis)
Autor: Grażyna Rojek ,
data . 4.02.2016 rok

KARTA EWIDENCYJNA OBIEKTU NIERUCHOMEGO NIEWPISANEGO DO REJESTRU ZABYTKÓW

3. Miejscowość

Mireń

1. Nazwa

Kapliczka murowana

2. Czas powstania

I ćw. XX wieku

9. Materiały graficzne



4. Adres (ulica, nr posesji)

-na końcu wsi Marcelów

5. Przynależność administracyjna

Województwo: mazowieckie

Powiat: radomski

Gmina: Pionki

6. Współrzędne geograficzne

7. Użytkowanie obecne

Własność : wiejska

Użytkowanie : wyznaniowe

8. Stan zachowania

Dobry

10. Istniejące zagrożenia, najpilniejsze postulaty konserwatorskie

11. Adnotacje o inspekcjach, informacje o zmianach (daty, imiona i nazwiska wypełniających)
brak

12. Opracowanie karty ewidencyjnej (autor, data i podpis)
Autor. Grażyna Rojek ,
data . 4.02.2016 rok

**KARTA EWIDENCYJNA OBIEKTU NIERUCHOMEGO
NIEWPISANEGO DO REJESTRU ZABYTKÓW**

3. Miejscowość

Mireń

1. Nazwa

Dom mieszkalny

2. Czas powstania

I ćw. XX wieku

9. Materiały graficzne



4. Adres (ulica, nr posesji)

Mireń 9

5. Przynależność administracyjna

Województwo: mazowieckie

Powiat: radomski

Gmina: Pionki

6. Współrzędne geograficzne

61/1

7. Użytkowanie obecne

Własność : prywatna

Użytkowanie : mieszkanie

8. Stan zachowania

Zaniedbany

10. Istniejące zagrożenia, najpilniejsze postulaty konserwatorskie

11. Adnotacje o inspekcjach, informacje o zmianach (daty, imiona i nazwiska wypełniających)
brak

12. Opracowanie karty ewidencyjnej (autor, data i podpis)
Autor. Grażyna Rojek ,
data . 4.02.2016 rok

KARTA EWIDENCYJNA OBIEKTU NIERUCHOMEGO NIEWPISANEGO DO REJESTRU ZABYTKÓW

3. Miejscowość

Poświętne

1. Nazwa

Kościół murowany

2. Czas powstania

**Lata 1790-1792,
przebudowany w 1819 roku**

9. Materiały graficzne

4. Adres (ulica, nr posesji)

5. Przynależność administracyjna

Województwo: mazowieckie

Powiat: radomski

Gmina: Pionki

6. Współrzędne geograficzne

N51°28'07.96"E21°21'46".10"

7. Użytkowanie obecne

Własność : kościelna

Użytkowanie : wyznaniowe

8. Stan zachowania

Bardzo dobry



10. Istniejące zagrożenia, najpilniejsze postulaty konserwatorskie

11. Adnotacje o inspekcjach, informacje o zmianach (daty, imiona i nazwiska wypełniających)

Kościół jest wpisany do rejestru zabytków 76/A/81

12. Opracowanie karty ewidencyjnej (autor, data i podpis)
Autor. Grażyna Rojek ,
data . 4.02.2016 rok

KARTA EWIDENCYJNA OBIEKTU NIERUCHOMEGO NIEWPISANEGO DO REJESTRU ZABYTKÓW

3. Miejscowość

Poświętne

1. Nazwa

Plebania –murowana

2. Czas powstania

Lata 1902-1903

9. Materiały graficzne



4. Adres (ulica, nr posesji)

5. Przynależność administracyjna

Województwo: mazowieckie

Powiat: radomski

Gmina: Pionki

6. Współrzędne geograficzne

N51°28'04,44"E21°21'42,44"

7. Użytkowanie obecne

Własność : kościelna

Użytkowanie : wyznaniowe

8. Stan zachowania

Bardzo dobry

10. Istniejące zagrożenia, najpilniejsze postulaty konserwatorskie

11. Adnotacje o inspekcjach, informacje o zmianach (daty, imiona i nazwiska wypełniających)

12. Opracowanie karty ewidencyjnej (autor, data i podpis)
Autor. Grażyna Rojek ,
data . 4.02.2016 rok

KARTA EWIDENCYJNA OBIEKTU NIERUCHOMEGO NIEWPISANEGO DO REJESTRU ZABYTKÓW

3. Miejscowość

Poświętne

1. Nazwa

Wikariat

2. Czas powstania

Lata 1883-1886

9. Materiały graficzne



4. Adres (ulica, nr posesji)

5. Przynależność administracyjna

Województwo: mazowieckie

Powiat: radomski

Gmina: Pionki

6. Współrzędne geograficzne

N51°28'05.59"E21°21'43.09"

7. Użytkowanie obecne

Własność : kościelna

Użytkowanie : brak

8. Stan zachowania

Zły , zaniedbany

10. Istniejące zagrożenia, najpilniejsze postulaty konserwatorskie

11. Adnotacje o inspekcjach, informacje o zmianach (daty, imiona i nazwiska wypełniających)

12. Opracowanie karty ewidencyjnej (autor, data i podpis)
Autor. Grażyna Rojek ,
data . 4.02.2016 rok

KARTA EWIDENCYJNA OBIEKTU NIERUCHOMEGO NIEWPISANEGO DO REJESTRU ZABYTKÓW

3. Miejscowość

Poświętne

1. Nazwa

Brama i mur kościoła – murowana

2. Czas powstania

Lata XIX wiek

9. Materiały graficzne



4. Adres (ulica, nr posesji)

5. Przynależność administracyjna

Województwo: mazowieckie

Powiat: radomski

Gmina: Pionki

6. Współrzędne geograficzne

N51°28'07.96"E21°21'47.73"

7. Użytkowanie obecne

Własność : kościelna

Użytkowanie : otoczenie kościoła

8. Stan zachowania

Dobry

10. Istniejące zagrożenia, najpilniejsze postulaty konserwatorskie

11. Adnotacje o inspekcjach, informacje o zmianach (daty, imiona i nazwiska wypełniających)

12. Opracowanie karty ewidencyjnej (autor, data i podpis)
Autor. Grażyna Rojek ,
data . 4.02.2016 rok

KARTA EWIDENCYJNA OBIEKTU NIERUCHOMEGO NIEWPISANEGO DO REJESTRU ZABYTKÓW

3. Miejscowość

Poświętne

1. Nazwa

Piekarnia

2. Czas powstania

Początek XX wieku

9. Materiały graficzne



4. Adres (ulica, nr posesji)

22

5. Przynależność administracyjna

Województwo: mazowieckie

Powiat: radomski

Gmina: Pionki

6. Współrzędne geograficzne

N51°28'06.09"E21°21'46.76"

7. Użytkowanie obecne

Własność : prywatna

Użytkowanie : usługi-
nieruchomość nie użytkowany

8. Stan zachowania

Dobry

10. Istniejące zagrożenia, najpilniejsze postulaty konserwatorskie

11. Adnotacje o inspekcjach, informacje o zmianach (daty, imiona i nazwiska wypełniających)

12. Opracowanie karty ewidencyjnej (autor, data i podpis)
Autor. Grażyna Rojek ,
data . 4.02.2016 rok

KARTA EWIDENCYJNA OBIEKTU NIERUCHOMEGO NIEWPISANEGO DO REJESTRU ZABYTKÓW

3. Miejscowość

Poświętne


1. Nazwa

Figura Matki Bożej

2. Czas powstania

Rok 1909

9. Materiały graficzne



4. Adres (ulica, nr posesji)

Figura przy kościele św. Mikołaja

5. Przynależność administracyjna

Województwo: mazowieckie

Powiat: radomski

Gmina: Pionki

6. Współrzędne geograficzne

N51°28'07.90"E21°21'47.72"

7. Użytkowanie obecne

Własność : kościelna

Użytkowanie : wyznaniowe

8. Stan zachowania

Bardzo dobry

10. Istniejące zagrożenia, najpilniejsze postulaty konserwatorskie

11. Adnotacje o inspekcjach, informacje o zmianach (daty, imiona i nazwiska wypełniających)

12. Opracowanie karty ewidencyjnej (autor, data i podpis)
Autor. Grażyna Rojek ,
data . 4.02.2016 rok

KARTA EWIDENCYJNA OBIEKTU NIERUCHOMEGO NIEWPISANEGO DO REJESTRU ZABYTKÓW

3. Miejscowość

Poświętne

1. Nazwa

Kapliczka

2. Czas powstania

Koniec XIX wieku

9. Materiały graficzne



4. Adres (ulica, nr posesji)

Trasa Radom –Kozienice przy rzece
Leniwka

5. Przynależność administracyjna

Województwo: mazowieckie

Powiat: radomski

Gmina: Pionki

6. Współrzędne geograficzne

N51°27'55.87"E21°21'41.79

7. Użytkowanie obecne

Własność : prywatna

Użytkowanie : wyznaniowe

8. Stan zachowania

Dobry

10. Istniejące zagrożenia, najpilniejsze postulaty konserwatorskie

11. Adnotacje o inspekcjach, informacje o zmianach (daty, imiona i nazwiska wypełniających)

12. Opracowanie karty ewidencyjnej (autor, data i podpis)
Autor. Grażyna Rojek ,
data . 4.02.2016 rok

**KARTA EWIDENCYJNA OBIEKTU NIERUCHOMEGO
NIEWPISANEGO DO REJESTRU ZABYTKÓW**

3. Miejscowość

Poświętne

1. Nazwa

Ośrodek Zdrowia

2. Czas powstania

Początek XX wieku

9. Materiały graficzne



4. Adres (ulica, nr posesji)

5. Przynależność administracyjna

Województwo: mazowieckie

Powiat: radomski

Gmina: Pionki

6. Współrzędne geograficzne

78/4

7. Użytkowanie obecne

Własność : państwowa

Użytkowanie : usługi

8. Stan zachowania

Dobry

10. Istniejące zagrożenia, najpilniejsze postulaty konserwatorskie

11. Adnotacje o inspekcjach, informacje o zmianach (daty, imiona i nazwiska wypełniających)

12. Opracowanie karty ewidencyjnej (autor, data i podpis)
Autor. Grażyna Rojek ,
data . 4.02.2016 rok

KARTA EWIDENCYJNA OBIEKTU NIERUCHOMEGO NIEWPISANEGO DO REJESTRU ZABYTKÓW

3. Miejscowość

Suskowola

1. Nazwa

Dwór

2. Czas powstania

Koniec XX wieku

9. Materiały graficzne



4. Adres (ulica, nr posesji)

5. Przynależność administracyjna

Województwo: mazowieckie

Powiat: radomski

Gmina: Pionki

6. Współrzędne geograficzne

N51°27'20.51"E21°28'52.17"

7. Użytkowanie obecne

Własność : prywatna

Użytkowanie : nie użytkowany

8. Stan zachowania

Zły , trwała ruina

10. Istniejące zagrożenia, najpilniejsze postulaty konserwatorskie

11. Adnotacje o inspekcjach, informacje o zmianach (daty, imiona i nazwiska wypełniających)

12. Opracowanie karty ewidencyjnej (autor, data i podpis)
Autor. Grażyna Rojek ,
data . 4.02.2016 rok

KARTA EWIDENCYJNA OBIEKTU NIERUCHOMEGO NIEWPISANEGO DO REJESTRU ZABYTKÓW

3. Miejscowość

Suskowola

1. Nazwa

Przedszkole

2. Czas powstania

I ćw. XX wieku

9. Materiały graficzne



4. Adres (ulica, nr posesji)

5. Przynależność administracyjna

Województwo: mazowieckie

Powiat: radomski

Gmina: Pionki

6. Współrzędne geograficzne
28/3

7. Użytkowanie obecne

Własność : państwowa

Użytkowanie : Kultura oświata

8. Stan zachowania

Bardzo dobry

10. Istniejące zagrożenia, najpilniejsze postulaty konserwatorskie

11. Adnotacje o inspekcjach, informacje o zmianach (daty, imiona i nazwiska wypełniających)

Hydrostrona
Lp. Nr. 1



12. Opracowanie karty ewidencyjnej (autor, data i podpis)
Autor. Grażyna Rojek ,
data . 4.02.2016 rok

KARTA EWIDENCYJNA OBIEKTU NIERUCHOMEGO NIEWPISANEGO DO REJESTRU ZABYTKÓW

3. Miejscowość

Suskowola

1. Nazwa

SZKOŁA

2. Czas powstania

II ćw. XX wieku , około 1937r

9. Materiały graficzne



4. Adres (ulica, nr posesji)

74

5. Przynależność administracyjna

Województwo: mazowieckie

Powiat: radomski

Gmina: Pionki

6. Współrzędne geograficzne

N51°27'17.63"E21°28'42.02"

7. Użytkowanie obecne

Własność : państwowa

Użytkowanie : Kultura oświata

8. Stan zachowania

Bardzo dobry

10. Istniejące zagrożenia, najpilniejsze postulaty konserwatorskie

11. Adnotacje o inspekcjach, informacje o zmianach (daty, imiona i nazwiska wypełniających)

12. Opracowanie karty ewidencyjnej (autor, data i podpis)
Autor. Grażyna Rojek ,
data . 4.02.2016 rok

KARTA EWIDENCYJNA OBIEKTU NIERUCHOMEGO NIEWPISANEGO DO REJESTRU ZABYTKÓW

3. Miejscowość

Suskowola

1. Nazwa

Dom mieszkalny

2. Czas powstania

I ćw. XX wieku

9. Materiały graficzne



4. Adres (ulica, nr posesji)

70

5. Przynależność administracyjna

Województwo: mazowieckie

Powiat: radomski

Gmina: Pionki

6. Współrzędne geograficzne

N51°27'13.10"E21°28'43.32"

7. Użytkowanie obecne

Własność : prywatna

Użytkowanie : nieruchomość nie użytkowana

8. Stan zachowania

dobry

10. Istniejące zagrożenia, najpilniejsze postulaty konserwatorskie

11. Adnotacje o inspekcjach, informacje o zmianach (daty, imiona i nazwiska wypełniających)

12. Opracowanie karty ewidencyjnej (autor, data i podpis)

Autor. Grażyna Rojek ,
data . 4.02.2016 rok

KARTA EWIDENCYJNA OBIEKTU NIERUCHOMEGO NIEWPISANEGO DO REJESTRU ZABYTKÓW

1. Nazwa

Otoczenie kościoła parafialnego p.w. św. Idziego

2. Czas powstania

I ćw. XX wieku

3. Miejscowość

Sucha Poduchowna

9. Materiały graficzne



4. Adres (ulica, nr posesji)

-

Sucha Poduchowna

Nr działki 95 –powierzchnia 0,4718ha

5. Przynależność administracyjna

Województwo: mazowieckie

Powiat: radomski

Gmina: Pionki

6. Współrzędne geograficzne

51.423278,21.504528

7. Użytkowanie obecne

Własność Kościelna

Użytkowanie : wyznaniowe

8. Stan zachowania

dobry

10. Istniejące zagrożenia, najpilniejsze postulaty konserwatorskie

11. Adnotacje o inspekcjach, informacje o zmianach (daty, imiona i nazwiska wypełniających)
brak

Otoczenie kościoła w Suchej wpisane do rejestru zabytków dnia 22.03.2006 roku
nr rejestru.A-702

Decyzja 607/2015 z dnia 3 lipca 2015r.

12. Opracowanie karty ewidencyjnej (autor, data i podpis)
Autor. Grażyna Rojek ,
data . 27.06.2016 rok

KARTA EWIDENCYJNA OBIEKTU NIERUCHOMEGO NIEWPISANEGO DO REJESTRU ZABYTKÓW

3. Miejscowość

Sucha Poduchowna

1. Nazwa

Kościół parafialny p.w. św. Idziego

2. Czas powstania

lata 1839 – 1843, a przebudowany w latach 1910 – 1913 zabytkowymi obrazami i barokowymi krucyfikami.

9. Materiały graficzne



4. Adres (ulica, nr posesji)

-
Sucha Poduchowna

5. Przynależność administracyjna

Województwo: mazowieckie

Powiat: radomski

Gmina: Pionki

6. Współrzędne geograficzne

51.423278,21.504528

7. Użytkowanie obecne

Własność Kościelna

Użytkowanie : wyznaniowe

8. Stan zachowania

Bardzo dobry

10. Istniejące zagrożenia, najpilniejsze postulaty konserwatorskie

11. Adnotacje o inspekcjach, informacje o zmianach (daty, imiona i nazwiska wypełniających)
brak

Kościół w Suchej wpisany do rejestru zabytków dnia 22.03.2006 roku
nr dec.516/05

12. Opracowanie karty ewidencyjnej (autor, data i podpis)
Autor. Grażyna Rojek ,
data . 4.02.2016 rok

KARTA EWIDENCYJNA OBIEKTU NIERUCHOMEGO NIEWPISANEGO DO REJESTRU ZABYTKÓW

3. Miejscowość

Sucha Poduchowna

1. Nazwa

Cmentarz rzymsko- katolicki w Suchej

2. Czas powstania

Pierwsza połowa IX wieku

9. Materiały graficzne



4. Adres (ulica, nr posesji)

-

Sucha Poduchowna

Nr działki 49

5. Przynależność administracyjna

Województwo: mazowieckie

Powiat: radomski

Gmina: Pionki

6. Współrzędne geograficzne

51.425254,21.5000016

7. Użytkowanie obecne

Własność Kościelna

Użytkowanie : wyznaniowe

8. Stan zachowania

Bardzo dobry

10. Istniejące zagrożenia, najpilniejsze postulaty konserwatorskie

11. Adnotacje o inspekcjach, informacje o zmianach (daty, imiona i nazwiska wypełniających)
brak

Kościół w Suchej wpisany do rejestru zabytków z 3 lipca 2015 roku
nr dec.605

KW RA2Z/00001372/2

12. Opracowanie karty ewidencyjnej (autor, data i podpis)
Autor. Grażyna Rojek ,
data . 4.02.2016 rok

KARTA EWIDENCYJNA OBIEKTU NIERUCHOMEGO NIEWPISANEGO DO REJESTRU ZABYTKÓW

3. Miejscowość

Poświętne

1. Nazwa

Cmentarz (stary)

2. Czas powstania

**Koniec XIX wieku
Początek XX wieku**

9. Materiały graficzne

4. Adres (ulica, nr posesji)

Zjazd z trasy Radom –Kozienice przy
drodze w kierunku miejscowości Stoki

5. Przynależność administracyjna

Województwo: mazowieckie

Powiat: radomski

Gmina: Pionki

6. Współrzędne geograficzne

N51°28'13.00"E21°21'41.25"

7. Użytkowanie obecne

Własność : kościelna

Użytkowanie : wyznaniowe

8. Stan zachowania

Dobry



10. Istniejące zagrożenia, najpilniejsze postulaty konserwatorskie

11. Adnotacje o inspekcjach, informacje o zmianach (daty, imiona i nazwiska wypełniających)

Wpis do Rejestru zabytków 524/A/92

12. Opracowanie karty ewidencyjnej (autor, data i podpis)
Autor. Grażyna Rojek ,
data . 4.02.2016 rok